



Gobierno de la Provincia de Formosa
PODEREJECUTIVO



Ministerio de Planificación, Inversión, Obras y Servicios Públicos

OBRAS Y ACCIONES de GOBIERNO

2015

UNIDAD GENERAL DE CONTRALOR (U.G.C.)

La UNIDAD GENERAL DE CONTRALOR (U.G.C.), se crea por Decreto del Poder Ejecutivo N° 202/12 de fecha 10 de Abril de 2.012. A través del mismo se establece el rango de Secretaría de Estado con dependencia orgánica del Ministerio de Planificación, Inversión, Obras y Servicios Públicos. Integran su estructura orgánica las Direcciones de Auditoría Sobre Calidad de Obras Públicas, Auditoría Sobre la Calidad de Servicios Públicos, Unidad de Proyectos de Infraestructura y Registro de Empresas y Variaciones de Costos.

La Unidad General de Contralor es el órgano exclusivo y competente para:

- Asesorar al Ministerio sobre la conveniencia o necesidad de practicar estudios, construir obras, reparar y conservar las existentes.
- Aprobar planos y presupuestos de obras públicas proyectadas por cada repartición a fin de someterlos a la decisión del Ministerio.
- Intervenir en el examen y adopción más conveniente de los presupuestos anuales de cada repartición.
- Tomar conocimiento de las licitaciones efectuadas por las distintas reparticiones y aconsejar al Ministerio sobre su aprobación o rechazo.
- Remitir anualmente al Ministerio una memoria que enumere los trabajos hechos por las distintas reparticiones, el plan de los trabajos a efectuar en el nuevo ejercicio y los cuadros estadísticos y comparativos de las obras en ejecución, en estudio y terminadas.

Como indican los lineamientos estratégicos del organismo y en cumplimiento de aquellos, se realizaron acciones referentes a:

- Asistencia en la articulación de las relaciones que se establezcan entre el Ministerio y otras jurisdicciones del Gobierno Provincial, a los fines de asegurar la coherencia y fortalecimiento de los lineamientos estratégicos de la jurisdicción ministerial.
- Coordinación entre las distintas áreas del Ministerio, entendiéndose en la elaboración, ejecución y control de los planes, programas y proyectos de la jurisdicción.
- Intervención en la elaboración, propuesta y ejecución de la política provincial en todas las materias relacionadas con obras de infraestructura habitacional, viales, públicas, energéticas e hídricas, coordinando los planes y programas relativos a dichas obras en el plano provincial y municipal que correspondan a la jurisdicción.
- Seguimiento en todo lo inherente a los organismos descentralizados y desconcentrados del ámbito de su competencia, entendiéndose en el desarrollo de los programas nacionales de obra pública con financiamiento externo, en la política provincial en materia de recursos hídricos, prestación de servicio eléctrico y abastecimiento de agua potable, ejecución de políticas habitacionales, desarrollo de infraestructuras viales, apoyo a las áreas de servicios de transporte terrestre y gestión en el desarrollo de programas de activación del puerto local.

Específicamente los lineamientos del Decreto de su creación se desarrollan en la actividad de las distintas direcciones que integran la Unidad General de Contralor:

DIRECCIÓN DE AUDITORIAS SOBRE CALIDAD DE OBRA

Esta Dirección tiene como objetivo la implementación de un sistema integral de seguimiento y control técnico-financiero, cuya finalidad es brindar la información necesaria de las obras mediante un Programa de Control de Calidad llevado a cabo a través de inspecciones y verificaciones in situ en las distintas etapas de ejecución, teniendo como base de control lo establecido en el Proyecto y en las especificaciones técnicas particulares y generales.

DIRECCIÓN DE AUDITORIAS SOBRE CALIDAD DE SERVICIOS

Esta Dirección fue creada con la finalidad de realizar un control estricto, en su aspecto técnico y financiero de los Servicios Públicos que se presten en el ámbito Provincial. En cuanto a ENERGÍA ELÉCTRICA, se audita la prestación del servicio con miras a la obtención de una mejora cualitativa, asegurando a los usuarios la protección adecuada de sus equipos eléctricos y en lo que a AGUA POTABLE respecta, se audita la prestación del servicio en la Provincia en vistas a obtener beneficios directos para el usuario, traducidos en una mejora en la calidad de vida.

DIRECCIÓN DE UNIDAD DE PROYECTOS DE INFRAESTRUCTURA

Esta Dirección tiene por finalidad la formación de un registro actualizado de todos los proyectos de obras y servicios públicos que se desean realizar en el ámbito provincial, a través de un procesamiento minucioso de la documentación presentada por cada organismo y relevamientos en los lugares de emplazamiento de las futuras obras, para determinar la Factibilidad y grado de Viabilidad de los mismos, con el objetivo principal de brindar la información necesaria a la Autoridad Superior para que esta pueda establecer su prioridad de ejecución, contribuyendo de esta manera a la optimización de la utilización de los recursos y de las inversiones disponibles.

En el marco de sus competencias, y por los objetivos transversales de las mismas, las Direcciones de Auditoría Sobre Calidad de Obras Públicas, Auditoría Sobre la Calidad de Servicios Públicos y Unidad de Proyectos de Infraestructura estuvieron trabajando articulada y conjuntamente en:

- Relevamientos de obras de arquitectura, viales, de servicios básicos, vivienda e infraestructura eléctrica en Formosa Capital y las localidades de Misión Tacaaglé, General Belgrano, San Martín II, Cabo 1º Lugones, Posta Cambio Zalazar, Estanislao del Campo, Pozo del Tigre, Las Lomitas, J.G. Bazán, Pozo del Mortero, Laguna Yema, Los Chiriguano, Pirané, El Colorado y Villa 213, en sus distintos estados de avance (a Proyectar, a iniciar, en ejecución, a finalizar e inauguradas) y confección de los correspondientes informes técnicos.
- Creación de una Base de Datos Actualizada de proyectos, obras, servicios y carga de información permanente para seguimiento y control de los mismos.
- Desarrollo de una Plataforma Virtual Interactiva -mediante utilización del programa Arcgis- en la cual se pueden visualizar todas las obras ejecutadas por los distintos organismos dependientes del M.P.I.O.S.P. que se encuentran situadas a lo largo y a lo ancho del territorio provincial.
- Asistencia y compromiso en los distintos talleres realizados tanto a nivel Provincial como Nacional.

DIRECCIÓN DE REGISTRO DE EMPRESAS Y VARIACIÓN DE COSTOS

La misma fue elevada al rango de Dirección a partir del 10 de Abril de 2.012 (Decreto N°202/12), pasando a depender jerárquicamente de la UNIDAD GENERAL DE CONTRALOR. Tiene por finalidad inscribir, habilitar y calificar a las Empresas constructoras, como así también emitir índices de variaciones de Costos. Su competencia se extiende en todo el ámbito provincial y jurisdicción del Gobierno de la Provincia, las municipalidades y otras instituciones y poderes extra jurisdiccionales.

Por su parte la Dirección de Registro de Empresas y Variaciones de Costos cuenta con un "Libro de Alta", cuya correlatividad otorga número de inscripción a las empresas habilitadas para ser contratadas con finalidad de construcción, reforma, mantenimiento y cualquier otro trabajo relacionado a la obra pública.

También se realizaron diferentes gestiones relacionadas a:

INCORPORACIÓN DE TECNOLOGÍA: Se gestionó la incorporación de datos en la página web oficial y el desarrollo de una base de datos que proporcionará a todo el personal del Registro de Empresas, información actualizada que los asista en forma permanente y permita reducir los tiempos requeridos para obtención y procesamientos de datos que se realizaba manualmente.

GESTIÓN DE RECURSOS HUMANOS: Se estableció un nuevo circuito administrativo con amplia participación de los agentes en el estudio analítico de las carpetas presentadas por las empresas, con la finalidad de jerarquizar las actividades realizadas por los mismos y renovar el compromiso en el trabajo en equipo, quedando a cargo de la jefatura únicamente el control de

cálculos y documentación respaldatoria con el correspondiente seguimiento de los tiempos de trabajo, permitiendo que todo el personal tenga acceso a los trámites y conocimiento de los resultados, persiguiendo la finalidad de lograr un rango de error cero y minimizar los tiempos del trámite.

MARCO JURÍDICO: Se realizó un análisis de la función registral, con el correspondiente relevamiento de la normativa vigente, a partir de la cual se viene desarrollando una propuesta integradora que regule los mecanismos administrativos.

PROFESIONALIZACIÓN DE LA FUNCIÓN REGISTRAL: Se realizaron tareas de monitoreo del conocimiento que cada agente posee respecto de la normativa y de los procesos de estudio de capacidades técnicas y económicas-financieras de las empresas constructoras, a partir de las que se realizan sucesivas reuniones de equipo de trabajo, con la finalidad de unificar criterios en la aplicación de la normativa vigente.

GESTIÓN Y ACERVO DOCUMENTAL: Se mantiene actualizado el archivo de Empresas habilitadas, certificados de capacidad y control de expedientes.

PARTICIPACIÓN Y VINCULACION CON OTROS SECTORES: El Registro de Empresas y Variaciones de Costos a través del manejo de base de datos tiene la posibilidad de nutrir de información a otros organismos, en cuanto a que podrá de las Empresas saber especialidades y capacidades, habilitaciones, y más adelante, seguimiento de antecedentes.

Asimismo durante el transcurso de este año, han ingresado: 164 (ciento sesenta y cuatro) trámites de actualización de empresas; 30 (treinta) Inscripciones de empresas.

Se han emitido más de 1.000 (Mil) Certificados de Habilitación para Licitación a Empresas que oportunamente se presentaron a diferentes licitaciones en el transcurso del año.

El total de empresas vigentes habilitadas asciende a 211 (Doscientos once)

SUBSECRETARÍA DE OBRAS Y SERVICIOS PÚBLICOS

DIRECCIÓN DE ARQUITECTURA Y URBANISMO

Escuelas Terminadas – Inauguradas por la S.O.S.P. Año 2015

DEPARTAMENTO FORMOSA			
1	Formosa Capital	Refacción y Ampliación Escuela N° 60 B° Rep. Argentina.	Inaugurada
2	Formosa Capital	Construcción Módulo III UNaF.	Inaugurada
3	Formosa Capital	Construcción Laboratorio de Mecánica de Suelo - U.N.a.F – Formosa.	Inaugurada
4	Formosa Capital	Construcción Centro Tecnológico de la Madera - U.N.a.F – Formosa.	Inaugurada
5	Formosa Capital	Construcción Laboratorio de Física Química - U.N.a.F. - Formosa Capital.	Inaugurada
6	Formosa Capital	Construcción sector pedagógico y apoyo E.P.E.S. n° 54 "Gdor J. J. Silva" - Formosa capital	Inaugurada
7	Formosa Capital	Construcción E.P.E.P. N° 18 Barrio San Martín - Formosa Capital	Inaugurada
8	Formosa Capital	Refacción y Ampliación E.P.E.S. N° 51 José Gervacio Artigas (Escuela de Comercio).	Inaugurada
9	Formosa Capital	Construcción JIN N° 5 - E.P.E.P. N° 18 - Barrio San Martín Formosa Capital.	Inaugurada
10	Formosa Capital	Construcción Polideportivo Cubierto E.P.E.P. N° 333 - B° Villa Del Carmen - Formosa Capital.	Finalizada
11	Formosa Capital	Construcción E.P.E.P. N° 136 Barrio Eva Perón –Formosa.	Finalizada
12	Formosa Capital	Construcción JIN N° 7 - Barrio Eva Perón - Formosa Capital.	Finalizada
13	Formosa Capital	Refacción Integral E.P.E.P. N° 398 Barrio Guadalupe - Formosa Capital.	Finalizada
DEPARTAMENTO PATIÑO			
14	Sbte. Perín	Construcción E.P.E.P. N° 295 Riacho Negro – Sbte. Perín.	Inaugurada
15	Sbte. Perín	JIN N° 38 Paraje Riacho De Oro –Sbte. Perín.	Inaugurada
16	Colonia la Juanita - Ibarreta	Construcción Escuela N° 11 "Colonia La Juanita".	Finalizada
17	Sbte. Perín	Construcción E.P.E.P. N° 53 – Sbte. Perín–Formosa.	Inaugurada
18	Sbte. Perín	Construcción JIN N° 38 E.P.E.P. N° 53 Sbte. Perín–Formosa.	Inaugurada
19	Comandante Fontana	Refacción y Ampliación E.P.E.P. N° 25 Comandante Fontana –Formosa.	Inaugurada
20	Comandante Fontana	Construcción JIN N° 17 E.P.E.P. N° 25 - Comandante Fontana –Formosa.	Inaugurada

21	Comandante Fontana	Construcción E.P.E.P. N° 409 - Ibarreta-Formosa.	Inaugurada
22	Comandante Fontana	Construcción JINE.P.E.P. N° 409 Ibarreta-Formosa.	Inaugurada
23	Pozo del Tigre	Construcción Escuela Especial N° 23 Pozo del Tigre.	Inaugurada
24	Colonia tres Pozos	Construcción E.P.E.P. N° 402 Colonia Tres Pozos -Formosa.	Inaugurada
25	Colonia Tres Pozos	Construcción JINE.P.E.P. N° 402 - Colonia Tres Pozos -Formosa.	Inaugurada
DEPARTAMENTO PIRANÉ			
26	Pirané	Refacción y Ampliación E.P.E.P.N° 181 - Pirané-Formosa.	Inaugurada
27	Pirané	Refacción y Ampliación E.P.E.P.N° 36 - Pirané- Formosa.	Inaugurada
28	Pirané	Construcción JIN N° 40 E.P.E.P.N° 36 Pirané- Formosa.	Inaugurada
29	Mayor E. Villafañe	Construcción JIN N° 16 - E.P.E.P.N° 120 Mayor E. Villafañe.	Inaugurada
30	Mayor E. Villafañe	Construcción E.P.E.P.N° 93 Km 142 - Villafañe.	Inaugurada
31	Mayor E. Villafañe	Construcción JIN N° 16 - E.P.E.P.N° 93 Km 142 - Villafañe.	Inaugurada
32	Mayor E. Villafañe	Construcción E.P.E.S. N° 11 Mayor E. Villafañe.	Inaugurada
DEPARTAMENTO BERMEJO			
33	Colonia Tres Pases	Construcción E.P.E.P.N° 451 Colonia Tres Pases - Formosa.	Finalizada
34	Colonia Tres Pases	Construcción JINE.P.E.P.N° 451 Colonia Tres Pases - Formosa.	Finalizada
35	La Banderita	Construcción E.P.E.P.N° 459 - La Banderita.	Finalizada
36	La Banderita	Construcción JINE.P.E.P.N° 459 La Banderita.	Finalizada
37	Guadalcazar	Construcción Escuela Sector Nivel Primario de Frontera N° 4 Guadalcazar.	Finalizada
38	Guadalcazar	Construcción Escuela Sector Nivel Secundario de Frontera N° 4 Guadalcazar.	Finalizada
39	Guadalcazar	Construcción JIN Escuela de Frontera N° 4 Guadalcazar.	Finalizada
40	Fortín Lugones	Construcción E.P.E.P.N° 40 Fortín Cabo 1° Lugones -Formosa.	Finalizada
DEPARTAMENTO LAISHÍ			
41	Misión Laishí	Refacción Ampliación E.P.E.P. N° 10 -Presidente Irigoyen -Formosa.	inaugurada
42	Misión Laishí	Construcción Polideportivo E.P.E.P.N° 201 Lucio V. Mansilla -Formosa	inaugurada
43	Misión Laishí	Construcción JINE.P.E.P.N° 10 Presidente Irigoyen.	inaugurada

Obras de Otras Áreas Terminadas e Inauguradas por la S.O.S.P. Año 2.015

DEPARTAMENTO FORMOSA			
1	Formosa Capital	Refacción y Ampliación "Club Sol de América".	Inaugurada
2	Formosa Capital	Federación Económica.	Inaugurada
3	Formosa Capital	Edificio Criminalística.	Inaugurada
4	Formosa Capital	Refuncionalización Sala de Monitoreo 911.	Inaugurada
5	Formosa Capital	Refacción y Ampliación Club San Martín.	Finalizada
6	Formosa Capital	Refacción Integral Caja de Previsión Social.	Inaugurada
7	Formosa Capital	Construcción Casa de La Solidaridad Barrio Eva Perón.	Inaugurada
8	Formosa Capital	Construcción Casa de La Solidaridad Barrio Juan Domingo Perón.	inaugurada
9	Formosa Capital	Refacción Integral Caja de Previsión Social.	inaugurada
10	Formosa Capital	Construcción Plaza 5 de Octubre -Formosa.	finalizada
11	Formosa Capital	Refacción Estadio Liga Formoseña de Fútbol.	finalizada
12	Formosa Capital	Construcción Centro de Detención Barrio San Antonio.	finalizada
13	Formosa Capital	Estadio de Fútbol a Club "Sol de América".	inaugurada
14	Formosa Capital	Construcción Taller Protegido N° 1.	finalizada
DEPARTAMENTO PIRANÉ			
15	Palo Santo	Construcción plaza - Palo Santo -Formosa.	inaugurada
DEPARTAMENTO LAISHÍ			
16	Herradura	Construcción módulos sanitarios predio municipal de Herradura.	terminada
17	Herradura	Construcción plaza central - Herradura -Formosa.	inaugurada
18	Herradura	Refacción y Ampliación Iglesia "San José" - Formosa.	terminada
19	Herradura	Construcción Casa de la Solidaridad Barrio Eva Perón.	inaugurada

DEPARTAMENTO PILCOMAYO			
20	Laguna Blanca	Refacción y Ampliación Matadero Municipal - Laguna Blanca -Formosa.	Finalizada
21	Laguna Blanca	Construcción G.I.R.S.U. - Laguna Blanca.	Finalizada
22	Clorinda	Construcción Plaza "San Martín" - Clorinda.	Finalizada
23	Clorinda	Construcción Centro de Detención Procesados Clorinda.	Inaugurada
24	Riacho He Hé	Construcción Plaza Riacho Negro	Inaugurada
DEPARTAMENTO PATIÑO			
25	Las Lomitas	Construcción Polideportivo Municipal Las Lomitas.	Inaugurada
26	Subteniente Perín	Construcción Polideportivo Municipal - Sbte. Perín-Formosa.	Inaugurada
27	Ibarreta	Construcción Plazoletas Ibarreta-Formosa.	Inaugurada
DEPARTAMENTO RAMÓN LISTA			
28	General E. Mosconi	Construcción Plaza General E. Mosconi.	Inaugurada
DEPARTAMENTO BERMEJO			
29	Los Chiriguanos	Construcción Plaza Don Toto Caldera - Los Chiriguanos.	Inaugurada
30	Guadalcazar	Construcción Polideportivo Municipal Guadalcazar.	Finalizada

Obras de Salud Terminadas e Inauguradas por la S.O.S.P. 2015

DEPARTAMENTO FORMOSA			
1	Formosa Capital	Construcción Sector SIPEC y Emergencia Hospital Central.	Finalizada
2	Formosa Capital	Construcción Centro de Salud 2 de Abril.	Finalizada
DEPARTAMENTO RAMÓN LISTA			
3	El Potrillo	Refacción y Ampliación Hospital.	Inaugurada
DEPARTAMENTO LAISHÍ			
4	Colonia Yataí	Construcción Centro de Salud Colonia Yataí.	Finalizada
DEPARTAMENTO PIRANÉ			
5	Mayor E. Villafañe	Construcción Centro de Salud La Picadita.	Finalizada
6	B° 17 de octubre Villafañe	Construcción Centro de Salud.	Inaugurada
7	Pirané	Construcción Centro de Salud El Corralito.	Inaugurada
8	Pirané	Construcción Centro de Salud Loma Senes.	Inaugurada
9	Pirané	Construcción Centro de Salud Barrio Caacupé.	Inaugurada
DEPARTAMENTO PATIÑO			
10	Las Lomitas	Construcción Centro de Salud Fortín Soledad	Finalizada

Obras En Ejecución - Educación - Año 2015

N°	OBRA	SUPERF. EN M2	ÁREAS
DEPARTAMENTO FORMOSA			
1	Refacción E.P.E.P. N° 31 Barrio San Martín.	1.320,00	Educación
2	E.P.E.P. N°54 "Juan José Silva".	3.950,00	Educación
3	Refacción y Ampliación E.P.E.S. N° 51 - Formosa Capital.	4700	Educación
4	Refacción y Ampliación Escuela Normal Superior República del Paraguay - Formosa.	3450	Educación
5	Refacción Integral E.P.E.P. N° 398 y Nep y Fp - Barrio Guadalupe - Formosa Capital.	1740	Educación
6	Refacción y Ampliación E.P.E.P. N° 254 - Barrio San Antonio -Formosa.	2740	Educación
7	Refacción y Ampliación E.P.E.P. N° 224 Barrio Obrero - Formosa.	1850	Educación
8	Refacción JIN N° 15 Merceditas.	2400	Educación
9	Refacción y Ampliación Escuela N° 2 -Mojón de Fierro.	2390	Educación
10	Construcción E.P.E.S. N°73 B° Nueva Pompeya.	1990	Educación
11	Refacción Escuela 335 B° NamQom.	3367	Educación
12	Construcción E.P.E.P. N° 426 B° Sagrado Corazón.	2400	Educación

13	Refacción y Ampliación E.P.E.S. N° 59 Barrio Antenor - Gauna.	2320	Educación
14	Construcción - NepyFp N° 25 Formosa Capital.	1050	Educación
15	Refacción y Ampliación JIN N° 9 - Barrio Mariano Moreno –Formosa.	750	Educación
16	Refacción y Ampliación - E.P.E.P. N° 513 - Barrio República Argentina.	2750	Educación
17	Pintura Instalación Eléctrica E.P.E.P. N° 446 - Barrio San Pedro.	2370	Educación
18	Pintura Instalación Eléctrica E.P.E.S. N° 35 Barrio San Pedro – Formosa,	1320	Educación
19	Refacción Instalación Eléctrica Varios E.P.E.S. N° 30 - Barrio Eva Perón–Formosa.	1800	Educación
DEPARTAMENTO PIRANÉ			
20	Construcción E.P.E.P N° 120 -Colonia Villafañe.	2.230,00	Educación
21	Refacción y Ampliación Instituto Montelcalvario.	2750	Educación
22	Refacción y Ampliación E.P.E.P. N° 37 San Hilario.	3900	Educación
23	Construcción JIN E.P.E.P. N° 37 - San Hilario.	220	Educación
24	Construcción E.P.E.P. N° 303 - Villa Dos Trece.	980	Educación
25	Construcción JIN E.P.E.P. N° 303 - Villa Dos Trece.	220	Educación
26	Construcción E.P.E.P. N° 258 Colonia El Alba.	1270	Educación
27	Construcción E.P.E.P. N° 503 B° La Paz - El Colorado.	1050	Educación
28	Construcción JIN E.P.E.P. N° 503 B° La Paz - El Colorado.	220	Educación
29	Refacción y Ampliación E.P.E.S. N° 1 El Colorado.	2900	Educación
30	Construcción JIN E.P.E.P. N° 270 – Montelindo Pirané.	220	Educación
31	Refacción y Ampliación E.P.E.P. N° 270 - Montelindo– Pirané.	640	Educación
32	Construcción E.P.E.P. N° 174 - El Corralito.	980	Educación
DEPARTAMENTO PILCOMAYO			
33	Ampliaciones Instituto Universitario Laguna Blanca – Formosa.	2400	Educación
34	Refacción Escuela Especial N°2 -Clorinda	1120	Educación
35	Refacción E.P.E.P. N° 454 - B° 1 de Mayo – Clorinda.	2840	Educación
36	Refacción E.P.E.S. N° 65 - B° 1 de Mayo – Clorinda.	2320	Educación
37	Refacción Integral E.P.E.P. N° 39 Barrio La Paz - Riacho He Hé–Formosa.	1650	Educación
38	Construcción E.P.E.P. N° 264 Martín Fierro - Riacho He Hé.	1210	Educación
39	Refacción y Ampliación E.P.E.P. N° 70 Riacho He Hé – Formosa.	1690	Educación
40	Refacción y Ampliación Instituto "San José".	1840	Educación
41	Construcción E.P.E.P. N° 16 Rodeo Tapití.	1240	Educación
DEPARTAMENTO PATIÑO			
42	Construcción Escuela N° 79 Juan G. Bazán (Sector Secundaria).	2.150,00	Educación
43	Construcción E.P.E.P. N° 324 Comandante Fontana.	1350	Educación
44	Construcción JIN N° 17 E.P.E.P. N° 324 Comandante Fontana– Formosa.	245	Educación
45	Refacción y Ampliación Escuela Privada Clota Charpentier - Pozo del Tigre - Formosa.	1960	Educación
46	Construcción E.P.E.P. N° 483 - Comandante Fontana – Formosa.	1240	Educación
47	Refacción Integral E.P.E.S. N° 88 Ibarreta.	1450	Educación
48	Refacción Integral ISFD Ibarreta.	2140	Educación
49	Construcción E.P.E.P. N° 13 -El Recreo.	1240	Educación
50	Construcción E.P.E.P N° 298- Col Fermín Báez.	780	Educación
51	Construcción Instituto Santa Teresita - Las Lomitas – Formosa.	2140	Educación
52	Construcción Sector Secundario Instituto Pablo VI - Estanislao del Campo.	1840	Educación
DEPARTAMENTO BERMEJO			
53	Construcción Ciclo Básico Secundario Escuela N° 62 Pozo del Mortero – Formosa.	1.250,00	Educación
54	Construcción E.P.E.P. N° 190 La Libertad.	340,00	Educación
DEPARTAMENTO LAISHÍ			
55	Refuncionalización y Ampliación E.P.E.P. N° 52 -Villa Escolar –Dpto. Laishí.	3.850,00	Educación
56	Construcción JIN N° 24 E.P.E.P. N° 54 Villa Escolar – Formosa.	3.850,00	Educación
57	Construcción E.P.E.S. N° 62 Tatané – Formosa.	1.240,00	Educación
58	Refacción y Ampliación E.P.E.P. N° 68 Colonia Yataí.	1.740,00	Educación
59	Refacción de Emergencia E.P.E.P. N° 203 Banco Payaguá – Formosa.	1.740,00	Educación
DEPARTAMENTO PILAGÁ			
60	Construcción E.P.E.S N°63 -Buena Vista.	2230	Educación

61	Construcción E.P.E.P. N° 443 Villa Rural - Buena Vista.	1240	Educación
DEPARTAMENTO MATACOS			
62	Construcción E.P.E.P. N° 498 Ing. Juárez -Formosa.	1670	Educación
63	Construcción JIN E.P.E.P. N° 498 Ing. Juárez - Formosa.	220	Educación
64	Construcción E.P.E.P. N° 440 Ing. Juárez Formosa.	1670	Educación
65	Construcción JIN E.P.E.P. N° 440 Ing. Juárez - Formosa.	220	Educación
66	Construcción E.P.E.P. N° 484 - Teniente Fraga - Formosa.	420	Educación
DEPARTAMENTO RAMÓN LISTA			
67	Construcción E.P.E.P. N° 462 Los Pocitos.	520	Educación
68	Construcción Anexo E.P.E.S. N° 2 Villa Devoto.	980	Educación
69	Construcción Anexo E.P.E.S. N° 2 General E. Mosconi.	980	Educación
70	Construcción E.P.E.P. N° 471 El Favorito.	1640	Educación
71	Construcción JIN De La E.P.E.P. N° 471 El Favorito.	220	Educación
72	Construcción E.P.E.P. N° 508 - El Sauzalito.	580	Educación
TOTAL		121.738,00	

Obras en Ejecución - Otras Áreas Año 2015

N°	OBRA	SUPERFICIE EN M2	ÁREAS
DEPARTAMENTO FORMOSA			
1	Construcción Complejo Acuático - Circuito Cinco - Barrio Eva Perón - Formosa.	17500	Otras Áreas
2	Refuncionalización Parque Infantil Paraíso de los Niños.	19500	Otras Áreas
3	Ampliación y Refacción Aguara Rugby y Jockey Club -Formosa.	2400	Otras Áreas
4	Refacción Integral Albergue "Evita".	1640	Otras Áreas
5	Construcción Polideportivo: Vestuarios, Tribunales, Obras, Exteriores - CEP-Formosa Capital.	2400	Otras Áreas
6	Construcción Taller Protegido N° 1 Barrio Emilio Tomás - Formosa.	1100	Otras Áreas
7	Construcción Centro de Ex Combatiente 5 de Octubre.	480	Otras Áreas
8	Construcción Tribunales Club Defensores de Formosa - Formosa Capital.	2400	Otras Áreas
9	Construcción Quincho Sector Administrativo - Cerco Perimetral Aborigen Rugby Club -Formosa.	10000	Otras Áreas
10	Refacción y Refuncionalización Acceso Sector Atención al Público - I.A.S.E.P. - Formosa Capital.	750	Otras Áreas
11	Construcción Círculo de Ex Legisladores - Formosa Capital.	750	Otras Áreas
12	Refacción y Ampliación Hogar Renacer - Barrio Independencia.	670	Otras Áreas
13	Construcción Edificio C.G.T. Formosa Capital.	1620	Otras Áreas
14	Construcción Depósito de Obras Públicas - Formosa Capital.	620	Otras Áreas
15	Refacción y Ampliación Capilla Barrio San Agustín.	680	Otras Áreas
16	Construcción Parque Circuito Cinco - Piletas - Barrio Eva Perón - Formosa Capital.	78000	Otras Áreas
17	Refacción y Ampliación Club Fontana.	10000	Otras Áreas
18	Refacción y Ampliación Club IPV.	750	Otras Áreas
19	Construcción Salón de Usos Múltiples Barrio 20 de Junio - Formosa.	230	Otras Áreas
20	Refacción Sede Sindicato de Trabajadores Viales - Formosa Capital.	950	Otras Áreas
21	Construcción Club Obras Públicas - Formosa Capital.	15000	Otras Áreas
22	Refacción y Ampliación Club Vialidad Provincial - Formosa Capital.	1650	Otras Áreas
23	Refacción y Ampliación Capilla Divina Misericordia - Tres Marías.	580	Otras Áreas
24	Construcción Secretaría de Recursos Humanos - Formosa.	580	Otras Áreas
25	Refacción Integral Casa Cuna - Formosa Capital.	580	Otras Áreas
DEPARTAMENTO PIRANÉ			
26	Construcción Polideportivo Municipal Mayor Villafañe	1240	Otras Áreas
27	Ampliación y Terminación Matadero Municipal - Gran Guardia.	540	Otras Áreas
28	Construcción Plazoletas Sector 2	6800	Otras Áreas

DEPARTAMENTO PILCOMAYO			
29	Construcción Club Argentino del Norte -Clorinda Formosa.	3300	Otras Áreas
30	Refacción y Ampliación Club Atlético Laguna Blanca – Formosa.	17500	Otras Áreas
DEPARTAMENTO PATIÑO			
31	Construcción Paseo Central Belgrano	7.800,00	Otras Áreas
32	Construcción Polideportivo Municipal Fortín Cabo 1° Lugones.	1340	Otras Áreas
33	Construcción Plazoletas Las Lomitas.	6400	Otras Áreas
34	Construcción Muro Perimetral y Refacción Salesiana Villa General Güemes.	7500	Otras Áreas
35	Refacción Integral Edificio Poder Judicial Villa General Güemes.	7500	Otras Áreas
36	Construcción Centro Cívico Villa General Güemes.	450	Otras Áreas
37	Construcción Plaza Cívica Villa General Güemes.	2800	Otras Áreas
38	Construcción Comisaria Villa General Güemes.	540	Otras Áreas
39	Construcción Paseo Central Comandante Fontana.	7800	Otras Áreas
DEPARTAMENTO RAMÓN LISTA			
40	Construcción Unidad Regional Palmar Largo – Formosa.	10000	Otras Áreas
DEPARTAMENTO BERMEJO			
41	Construcción Polideportivo Municipal Guadacazar.	1.450,00	Otras Áreas
42	Construcción Polideportivo Municipal Los Chiriguanos.	10000	Otras Áreas
43	Construcción Plaza Pozo del Mortero.	10000	Otras Áreas
44	Construcción Plaza la Madrid.	6000	Otras Áreas
DEPARTAMENTO PILAGÁ			
45	Construcción Polideportivo Municipal Tres Lagunas.	1040	Otras Áreas
46	Construcción Polideportivo Municipal -Siete Palmas.	1460	Otras Áreas
47	Construcción Casa de La Solidaridad - Siete Palmas.	240	Otras Áreas
DEPARTAMENTO LAISHÍ			
48	Reacondicionamiento Camping UPCN - Herradura – Formosa.	1300	Otras Áreas
49	Refacción y Ampliación Polideportivo Municipal Misión Laishí.	20000	Otras Áreas
50	Iluminación Tribunas Polideportivo Municipal - Lucio V. Mansilla – Formosa.	240	Otras Áreas
51	Refacción Ateneo Villa Escolar.	240	Otras Áreas
52	Refacción y Ampliación Estadio Club Herradura.	10000	Otras Áreas
53	Refacción Cancha De Básquet, Cerco, Vestuarios Cancha de Fútbol - Predio Municipal - Villa Escolar.	1800	Otras Áreas
Total		298610	

Obras de Salud - En Ejecución – Año 2015

N°	OBRA	SUPERFICIE EN M2	ÁREA
DEPARTAMENTO FORMOSA			
1	Construcción Sector Internación Hospital Central –Formosa.	1200	Salud
2	Construcción Centro Odontológico -B° San Miguel –Formosa.	2800	Salud
3	Construcción Centro de Salud Barrio Nueva Formosa – Formosa Capital.	1520	Salud
4	Construcción Centro de Salud - Puente San Hilario – Formosa.	650	Salud
DEPARTAMENTO PIRANÉ			
5	Construcción Hospital Gran Guardia – Formosa.	2240	Salud
DEPARTAMENTO LAISHÍ			
6	Construcción Centro de Salud Colonia Yataí – Formosa.	156	Salud
7	Construcción Centro de Salud Laguna Gobernador – Formosa.	156	Salud
8	Construcción Centro de Salud Colonia Ituzaingó.	156	Salud
9	Construcción Centro de Salud Presidente Irigoyen – Formosa.	156	Salud
DEPARTAMENTO PILCOMAYO			
10	Construcción Centro de Salud La Primavera - Laguna Blanca.	620	Salud
11	Construcción Centro de Salud Palma Sola.	156	Salud

DEPARTAMENTO BERMEJO			
12	Construcción Centro de Salud Fortín Soledad.	156	Salud
13	Construcción Hospital Los Chiriguanos.	2100	Salud
14	Construcción Hospital Laguna Yema.	2240	Salud
DEPARTAMENTO PATIÑO			
15	Construcción Hospital San Martín N° 2.	2940	Salud
16	Construcción Hospital Subteniente Perín.	2240	Salud
DEPARTAMENTO RAMÓN LISTA			
17	Construcción Centro de Salud Colonia El Favorito.	156	Salud
	Total en Ejecución Superficie	18442	

Trabajo de Desmalezado - Período Año 2.015

05/01/2.015- 06/02/2.015 - Limpieza en el predio de Herradura donde se realiza el festival de "La Pesca de la Corvina".

09/02/2.015- Limpieza en la Subsecretaría de Obras y Servicios públicos.

10/02/2.015 – 13/02/2.015- Limpieza en el predio olímpico de la Escuela Normal.

16/02/2.015 – 17/02/2.015 - Limpieza de cancha aborígen de rugby club del Sr. Rossi.

18/02/2.015 - 19/02/2.015 – Limpieza de capilla de San Antonio.

20/02/2.015 – Limpieza Escuela Especial n°1.

23/02/2.015 – Limpieza Escuela Jaureche.

24/02/2.015 – Limpieza Club Infantil 6 de Enero.

25/02/2.015 – Limpieza Escuela Especial N° 5 Juan José Facio.

26/02/2.015 – 02/03/2.015 - Limpieza Escuela Parque Urbano.

03/03/2.015 – 06/03/2.015 – Limpieza de Escuela N°57 Luján.

07/03/2.015 – 10/03/2.015 - Limpieza de Club Deportivo Infantil 8 De Octubre.

11/03/2.015 – 12/03/2.015.- Limpieza de Jardín N°12 San Antonio.

13/03/2.015 – 14/03/2.015 – Limpieza de Colegio N°30 Estado Americano.

16/03/2.015 – Limpieza de Subsecretaría de Obras Y Servicios Públicos.

17/03/2.015 – 19/03/2.015 – Limpieza de Escuela N°399 B. Coluccio.

19/03/2.015 – 20/03/2.015 - Limpieza de Escuela E.P.E.P. N°396 Salvador Cayetano, Barrio Itatí – Formosa.

23/03/2.015 – Limpieza de Colegio N°30 Estados Americanos.

24/03/2.015 – 25/03/2.015 - Limpieza de Escuela N°513 República Argentina.

26/03/2.015 – 01/04/2.015 - Limpieza del Predio Polideportivo Subsecretaría de Obras y Servicios Públicos.

06/04/2.015 – 10/04/2.015 - Limpieza del Predio de la UNaF No Docente.

13/04/2.015 – Limpieza de Escuela Itatí.

15/04/2.015 – 16/04/2.015 - Limpieza de Escuela N°595 Antenor Gauna.

17/04/2.015 – 23/04/2.015 - Limpieza de Escuela N° 595 Antenor Gauna para "Operativo Por Nuestra Gente Todo".

24/04/2.015 – 29/04/2.015 - Limpieza de Cancha Aborígen de Rugby Club del Sr Rossi.

30/04/2.015 – Limpieza en Centro de Jubilado Nam Qom.

04/05/2.015 – 06/05/2.015 - Limpieza de Cancha 6 De Enero.

07/05/2.015 – 08/05/2.015 - Limpieza de Escuela Especial N°5 Juan Domingo Facio.

08/06/2.015 - 10/06/2.015 - Limpieza de Escuela 373 "Operativo Por Nuestra Gente Todo".

- 11/05/2.015 – 12/05/2.015 - Limpieza de Escuela Parque Urbano.
- 13/05/2.015 – 15/05/2.015 - Limpieza de Escuela Itatipara “Operativo Por Nuestra Gente Todo”.
- 18/05/2.015 – 21/05/2.015 - Limpieza de Predio Deportivo de Escuela Normal.
- 22/05/2.015 – 25/05/2.015 - Limpieza de Alcaldía Nueva.
- 26/05/2.015 – Se finalizó limpieza de Escuela Normal.
- 27/05/2.015 - Limpieza de Jardín de Infantes, Luján N° 12.
- 28/05/2.015 –29/05/2.015 - Limpieza de Escuela E.P.E.P. N°68.
- 11/06/2.015 - 12/06/2.015 – Se continúa con la Escuela N° 58.
- 15/06/2.015 - 16/06/2.015 - Limpieza de Escuela Barrio San Miguel.
- 17/06/2.015 - 18/06/2.015 - Limpieza de Cancha de Tataré Oviedo.
- 19/06/2.015 - 20/06/2.015 - Limpieza de Subsecretaría de Obras y Servicios Públicos.
- 22/06/2.015 - Limpieza de Cancha San Juan del Sr.Cabrera.
- 23/06/2.015 - Limpieza de Banco Payaguá por el desarrollo del “Operativo Por Nuestra Gente Todo”.- Se suspende por Lluvia.
- 24/06/2.015 - Limpieza de Colegio N°30 Estado Americano.
- 25/06/2.015 - 29/06/2.015 - Limpieza de cancha del Sr.Rossi.
- 30/06/2.015 - 03/07/2.015 - Limpieza de Mansilla, Villa Escolar, Km 100, “Operativo Por Nuestra Gente Todo”.
- 06/07/2.015 – 07/07/2.015 -Limpieza de cancha del Sr.Rossi.
- 08/07/2.015 - Limpieza de Escuela Pizurno Parque Urbano.
- 09/07/2.015 – 17/07/2.015 -Limpieza del predio para realizar “Fiesta Del Pomelo” en Laguna Blanca.
- 20/07/2.015 – 21/07/2.015 -Limpieza de Polideportivo deS.O.S.P.
- 22/07/2.015 – 24/07/2.015 -Limpieza de Colegio N°30 Estados Americanos.
- 27/07/2.015 – 29/07/2.015 -Limpieza del Predio Balderrama.
- 30/07/2.015 – 31/07/2.015 -Limpieza de Cancha Polideportivo S.O.S.P.
- 03/08/2.015 -Limpieza de Jardín N° 12 Barrio Lujan.
- 04/08/2.015 –Se continúa limpieza de la Cancha Polideportivo S.O.S.P.
- 05/08/2.015 –07/08/2.015 - Limpieza de Federación Médica.
- 11/08/2.015 –13/08/2.015 – Se continúa la limpieza de Federación Médica.
- 14/08/2.015 – 16/08/2.015- Limpieza de cancha de Rugby del Sr Rossi en el Barrio NamQom.
- 18/08/2.015 - Limpieza de Escuela Itatí.
- 19/08/2.015 –21/08/2.015 - Limpieza en La Colonia Divino Niño Por “Operativo Por Nuestra Gente Todo”.
- 24/08/2.015 - Limpieza del Jardín del Barrio San Antonio.
- 25/08/2.015 - Limpieza de Escuela Especial N°5.
- 26/08/2.015 –28/08/2.015 - Limpieza de Banco Payaguá, Potrero de los Caballos y Yataí. Se suspende por lluvia.
- 31/08/2.015 -- Limpieza e Polideportivo S.O.S.P.
- 01/09/2.015 –04/09/2.015- Limpieza de Banco Payaguá, Potrero de los Caballos y Yataí fue suspendida con anterioridad por lluvia para realizar el “Operativo Por Nuestra Gente Todo”.
- 07/09/2.015 –08/09/2.015 - Limpieza de Escuela Itatí.
- 09/09/2.015 –10/09/2.015 - Limpieza de Escuela N° 513, República Argentina.
- 11/09/2.015 - Limpieza de JIN N° 12, Escuela Parque Urbano.
- 14/09/2.015 –15/09/2.015 - Limpieza de Escuela Especial N°5.

16/09/2.015 –18/09/2.015 - Limpieza de Cancha 6 de Enero.
21/09/2.015 - Limpieza de Polideportivo S.O.S.P.
22/09/2.015 - Limpieza de Jardín de Infantes Rita de Latarraude, Juan Manuel de Rosa.
23/09/2.015 - Limpieza de Escuela Fachini.
24/09/2.015 –25/09/2.015 Limpieza de Villa Lourdes para “Operativo Por Nuestra Gente Todo”.
28/09/2.015 –30/09/2.015 - Limpieza de Polideportivo S.O.S.P.
01/10/2.015 - Limpieza de Oficina de S.O.S.P.
05/10/2.015 –07/10/2.015 - Limpieza de E.P.E.P. N°30 Estados Americanos.
08/10/2.015 –20/10/2.015 - Limpieza de Escuela Normal.
21/10/2.015 –28/10/2.015 - Limpieza de Polideportivo de Escuela Normal.
29/10/2.015 –30/10/2.015 - Limpieza de Escuela Especial N°5.
04/11/2.015 –06/11/2.015 - Limpieza de Parque Urbano.
09/11/2.015 - Limpieza de Jardín Barrio San Antonio.
09/11/2.015 –13/11/2.015 -Limpieza de Cancha de Rugby del Sr. Rossi, Barrio NamQom.
17/11/2.015 - Limpieza de JIN N°12 Barrio Luján.
18/11/2.015 –20/11/2.015 - Limpieza de Escuela N°57 Barrio Luján.
23/11/2.015 - Limpieza de Oficina de S.O.S.P.
24/11/2.015 –Se finalizó limpieza del Jardín Barrio San Antonio que quedo pendiente.
25/11/2.015 –26/11/2.015 - Limpieza de la Escuela de Itatí, Salvador Cayetano E.P.E.P. N° 396.
30/11/2.015 –01/12/2.015 – Se continúa limpieza de Escuela de Itatí, Salvador Cayetano E.P.E.P. N° 396.
02/12/2.015 – 04/12/2.015 – Limpieza del Club 8 de Diciembre.
07/12/2.015 –Limpieza del PAMI Barrio Nam Qom.
09/12/2.015 – 10/12/2.015 – Limpieza De Escuela N°378 Benedicto Frachini.
11/12/2.015 – Limpieza de Colegio E.P.E.P. N° 68 Luján.
14/12/2.015 – 16/12/2.015 - Limpieza de Colegio E.P.E.P. N° 68 Lujan.
17/12/2.015 – Se reparte pan dulce a todas las Instituciones.
18/12/2.015 – Limpieza de Escuela Maradona.
21/12/2.015 – Limpieza de Escuela Maradona.
22/12/2.015 – Limpieza de la Cancha de Rugby del Sr Rossi, Barrio NamQom.
31/12/2.015 – Limpieza De La Textil Por Emergencia Hídrica.

Departamento Obras por Administración - Mantenimiento

Obras realizadas en el período 2.015:

Festival de la corvina

Trabajos en el centro de empleados públicos (C.E.P.) de Herradura:

Reparación de 20 asadores y mesa de hormigón armado, ejecución de cuatro mesas de hormigón armado, se construyeron cuatro banquetas de hormigón armado con patas de mampostería de ladrillos comunes; se realizaron cuatro azadores nuevos.

Se ejecutó carpeta de cemento perimetral en grupo sanitario.

Se reparó el grupo sanitario procediéndose al cambio de accesorios; instalación de canilla para agua con su desagüe y una plataforma de hormigón. Reparación de treinta duchas en la zona de la pileta.

Reposición de treinta tubos y accesorios eléctricos; reposición de puntos y tomas. Rehabilitación de columnas y canillas en zonas de carpas. Reacondicionamiento del grupo sanitario correspondiente al poder legislativo con su respectiva ducha. Ejecución de setenta metros de pasarela en la playa para el embarque de las autoridades. Reposición y reacondicionamiento de cinco flotantes de 3mts x 6 mts cada uno.

Herradura en el Predio Municipal

Frente al escenario: se ejecutaron seis mesas de hormigón armado; quince bancos de igual material y seis parrillas; se ejecutó dos portones metálicos de 2,50mts x 6,00 mts de largo, colocándose cuatro piletas de lavar con su respectiva conexión de agua y desagües. Ejecución de duchas con el piso de cemento, reparación de cañería de agua de distribución.

Escuela Primaria y Jardín e Infantes del Barrio Facundo Quiroga

Se realizaron tareas de limpieza de techos; también se desobstruyeron los desagües pluviales verticales y horizontales; se realizaron podas de árboles; se repararon pérdidas de agua en canillas de los baños y se repararon problemas menores eléctricos.

Escuela Nº 30 de nivel medio del Barrio Eva Perón

Se reparó el cerco perimetral; se colocaron rejas en puertas de la torre tanque; se colocó flotante en el tanque de bombeo.

Subsecretaría de Obras y Servicios Públicos

En este lugar se repararon tres baños donde se procedió a reparar los desagües; se realizaron cambios de artefactos; se repararon revoques, pisos, revestimientos; se repusieron artefactos eléctricos de iluminación en distintos sectores; reparación de sistema eléctrico en distintas oficinas

Contaduría General Edificio Central

Limpieza de la canaleta del techo e impermeabilización de las mismas; también se repararon los baños.

Escuela Nº 501 del Barrio Venezuela

Se ejecutaron las alimentaciones de tres bebederos con sus respectivos desagües. Refacción de grupo sanitario.

Oficinas de Estudios y Proyectos de la Dirección de Arquitectura

Se realizaron trabajos de pinturas en general previa preparación de las superficies a pintar; reposición de la instalación eléctrica completa; acarreo de mobiliarios viejos y acomodamiento de los muebles de oficinas nuevos.

Edificios de Economía sobre Calles Maipú y Uriburu

En este edificio sobre calle Maipú se efectuaron trabajos de reparación del sistema sanitario y también eléctrico; en el edificio sobre calle Uriburu se reacondicionaron los sistemas de iluminación exterior. Limpieza del predio y refacción del sistema sanitario.

Jardín de Infantes del Barrio San Antonio

Se reparó el sistema sanitario con cambio de accesorios y limpieza.

Reacondicionamiento de la instalación eléctrica y limpieza del techo.

Edificio de la Subsecretaría de Obras y Servicios Públicos

Relleno y compactación con posterior ejecución de veredas perimetrales con hormigón en la zona posterior del edificio.

Jardín de Infantes de la Escuela N° 514 – Barrio República Argentina

Desobstrucción y limpieza de los desagües de cocina hasta la cámara desengrasadora.

Predio Ferial – Galpón G: Frutar 2015

Reparación cañería de incendio y cambio de llave de paso y reparación porta manguera. Reparación y reposición de luminarias.

Dirección del Registro de Empresas

Reacondicionamiento de la instalación eléctrica donde se procedió al cambio de los conductores eléctricos y llaves, también se realizaron cambios de artefactos y accesorios eléctricos; asimismo, se procedió a la reparación del baño realizando trabajos de desobstrucción de los conductos cloacales.

Localidad: Laguna Blanca – Fiesta Nacional del Pomelo

En el sector del camping se procedió a la reparación y reposición de asadores y parrilleros; eliminación de hormigueros en todo el sector del camping.

Reacondicionamientos de tribunas, relleno con suelo seleccionado en distintos lugares de los mismos. Colocación de piedra partida en senderos; reparación del muro de contención, refuerzos con llaves en la pared; reparación y pintado del escenario principal; reparación y limpieza del techo del escenario.

Reparación de la cañería principal de distribución de agua a los grupos sanitarios y tanques auxiliares.

Puesta en funcionamiento de tres grupos sanitarios, reponiendo artefactos como inodoros, lavatorios, bebederos y accesorios en general; reparación de aberturas, reposición de vidrios y cerraduras.

Puesta en funcionamiento de los vestuarios para los artistas; alimentación de agua a todas las canillas para expositores y quioscos.

Limpieza en general de los grupos sanitarios; además de la reparación de los techos, reparación de la instalación eléctrica en los tres grupos; reposición de artefactos y accesorios, pintura y puesta en funcionamiento del mástil principal.

Stand del Ministerio de Planificación, Inversión, Obras y Servicios Públicos

Se compone de dos carpas de 10 mts x 30 mts cada una, se realizó el montaje y enlace de las dos carpas, compuesta con piso de machimbre en un total de 140 m²; todo pintado y montado sobre estructuras de madera. En el centro se colocó una pérgola metálica, y en el acceso un pórtico importante.

Dentro de las carpas se procedió a la colocación de columnas ornamentales donde se colocan las láminas y fotos de obras ejecutadas y a ejecutar por el ministerio de obras públicas; las columnas están unidas por caños especiales iluminadas en su totalidad por lámparas especiales.

Una vez finalizada la fiesta se procedió al desmontaje de todo lo colocado; también se procedió al traslado de los objetos a los depósitos del departamento obras sito en la ciudad de Formosa.

Edificio Alcaldía de Menores - Barrio Independencia

Se reparó el sistema sanitario con cambio de accesorios y limpieza.

Reacondicionamiento de la instalación eléctrica y limpieza del techo. Cambio de aberturas, refacción de aberturas metálicas de celdas. Pintura.

Escuela N° 399 Barrio Colluccio- Operativo Por Nuestra Gente Todo

Reacondicionamiento de la instalación eléctrica donde se procedió al cambio de los conductores eléctricos y llaves de ventiladores de techo, se procedió asimismo a la reparación del baño realizando trabajos de desobstrucción de los conductos cloacales reposición de artefactos, limpieza de canaletas y reparación de filtraciones en los techos. Reparación y reposición de aberturas.

Escuela N° 407 Barrio San Juan Bautista

Se procedió asimismo a la reparación del baño realizando trabajos de desobstrucción de los conductos cloacales reposición de artefactos, limpieza de canaletas y reparación de filtraciones en los techos. Reparación y reposición de aberturas.

Escuela N° 9

Reparación del grupo sanitario realizando trabajos de desobstrucción de los conductos cloacales reposición de artefactos, limpieza de canaletas y reparación de filtraciones en los techos. Reparación y reposición de aberturas.

Escuela N° 6

Reacondicionamiento de la instalación eléctrica donde se procedió al cambio llaves, reparación de automáticos reparación de ventiladores de techo, se procedió asimismo a la reparación del baño realizando trabajos de desobstrucción de los conductos cloacales reposición de artefactos, limpieza de canaletas y reparación de filtraciones en los techos. Reparación y reposición de aberturas.

Escuela N° 17 Barrio El Pucú

Reacondicionamiento de la instalación eléctrica donde se procedió al cambio llaves, reparación de automáticos, de ventiladores de techo, se procedió asimismo a la reparación del baño realizando trabajos de desobstrucción de los conductos cloacales reposición de artefactos, limpieza de canaletas y reparación de filtraciones en los techos. Reparación de aberturas. Realización de tanque cisterna.

Escuela Villa Escolar- Operativo Por Nuestra Gente Todo

Se procedió asimismo a la reparación del grupo sanitario realizando trabajos de desobstrucción de los conductos cloacales reposición de artefactos. Provisión de agua en sanitarios y cocina limpieza de canaletas y reparación de filtraciones en los techos. Reparación y reposición de aberturas reparación de cercos perimetrales. Pintura de canchas.

Escuela localidad de Mansilla- Operativo Por Nuestra Gente Todo

Se procedió asimismo a la reparación del grupo sanitario realizando trabajos de desobstrucción de los conductos cloacales reposición de artefactos. Provisión de agua en sanitarios y cocina limpieza de canaletas y reparación de filtraciones en los techos. Reparación y reposición de aberturas reparación de cercos perimetrales. Pintura de canchas.

Escuela Tatané - Operativo Por Nuestra Gente Todo

Se procedió asimismo a la reparación del grupo sanitario realizando trabajos de desobstrucción de los conductos cloacales reposición de artefactos. Provisión de agua en sanitarios y cocina limpieza de canaletas y reparación de filtraciones en los techos. Reparación y reposición de aberturas reparación de cercos perimetrales. Pintura de canchas.

Escuela Kilometro 100- Operativo Por Nuestra Gente Todo

Se procedió asimismo a la reparación del grupo sanitario realizando trabajos de desobstrucción de los conductos cloacales reposición de artefactos. Provisión de agua en sanitarios y cocina limpieza de canaletas y reparación de filtraciones en los techos. Reparación y reposición de aberturas reparación de cercos perimetrales. Pintura de canchas.

Escuela Colonia Yataí - Operativo Por Nuestra Gente Todo

Se procedió asimismo a la reparación del grupo sanitario realizando trabajos de desobstrucción de los conductos cloacales reposición de artefactos. Provisión de agua en sanitarios y cocina limpieza de canaletas y reparación de filtraciones en los techos. Reparación y reposición de aberturas. Pintura de cubierta de techos en comisaría.

Escuela Potrero de los Caballos- Operativo Por Nuestra Gente Todo

Se procedió asimismo a la reparación del grupo sanitario realizando trabajos de desobstrucción de los conductos cloacales reposición de artefactos. Provisión de agua en sanitarios y cocina limpieza de canaletas y reparación de filtraciones en los techos. Reparación y reposición de aberturas reparación de cercos perimetrales.

DIRECCIÓN DE INFRAESTRUCTURA ELÉCTRICA

Obras Eléctricas en los Departamentos Ramón Lista y Bermejo - Acciones

A partir de la habilitación de la línea en 132kV Las Lomitas – Ing. Juárez y la E.T. Transformadora en 132/33/13,2kV en Ing. Juárez se interconectó el Dpto. Ramón Lista al Sistema Interconectado Provincial y por ende al S.I.N. a través de una línea de 33kV desde Ingeniero Juárez hasta Palmar Largo. Durante el año 2015 se continuó desarrollando el sistema de 13,2kV para vincular todas las comunidades que aún restan, tal es el caso de 3 Palmas , Lote 1, La Chirola , El Estanque, Pozo Cercado, Las Palmitas.

En el Dpto. Bermejo, se interconectarán en el presente año las comunidades de El Churcal, Pozo Ramón, Isla García, 3 Yuchanes hasta vincular la totalidad.

En el Dpto. Bermejo, sobre Ruta Nac. N° 86, actualmente la línea de 33kV llega hasta Gral. Lamadrid, se continuará con la misma hasta Guadalcazar para llegar a El Solitario, de tal manera de dotar de energía continua a todas estas comunidades, ya que actualmente sólo cuentan con 4-6hs. de luz a través de grupos electrógenos.

Se incorporaron en el presente año a este sistema interconectado las comunidades de:

- Lote 8
- María Cristina
- Pozo La Chiva
- Palmarcito
- Santa Teresa
- El Rosario
- El Breal
- El Tabique
- El Estanque
- Pozo Cercado
- Pozo de Maza
- Vaca Perdida

- Rinconada
- El Churcal
- Los Pocitos

- Longitud de la línea de interconexión en 33kV: 61km.
- Longitud de la línea de interconexión en 13,2kV: 52km.

GENERACIÓN AISLADA

Localidades abastecidas con generación aislada

- El Solitario
- Río Muerto
- El Cañón
- Guadalcazar
- El Quemado Nuevo
- Fortín Nuevo Pilcomayo
- Sumayén
- El Rosario
- Pozo La Chiva
- Fortín La Soledad
- Misión Pozo Yacaré
- San Martín 1
- El Churcal

ACCIONES

- Mantenimiento y provisión de combustible a grupos electrógenos diésel de las comunidades de los departamentos Bermejo, Matacos y Ramón Lista:
 - Provisión de energía eléctrica a través de grupos electrógenos y redes de distribución.
 - Mantenimiento de grupos electrógenos con provisión de lubricantes, filtros y repuestos en forma mensual.
 - Provisión mensual de combustible a cada uno de los generadores de lubricantes, filtros y repuestos en forma mensual.
 - El servicio de energía eléctrica en las comunidades es TOTALMENTE GRATUITO para los usuarios.

PROGRAMA POR NUESTRA GENTE TODO – ACCIONES

Durante el desarrollo del programa, la DIE ejecuta la reparación integral de los establecimientos educativos en lo que se refiere a instalaciones eléctricas, iluminación, tableros, cableados, iluminación perimetral, etc.

En las localidades del interior, además de los trabajos mencionados, se realiza la reparación del alumbrado público, como así también la iluminación de centros recreativos y canchas de fútbol.

MÓDULOS HABITACIONALES – FORMOSA CAPITAL

La DIE a ejecutado y ejecuta líneas de media tensión, sub-estaciones transformadoras, líneas de baja tensión y alumbrado público para proveer de energía a módulos habitacionales de los barrios El Porvenir, 7 de Mayo y Lote 111; inclusive las instalaciones internas de cada uno de los módulos, la cual consiste en la colocación de llave de corte general, cableado, toma corrientes y lámparas de bajo consumo.

Año 2015			
Departamento	Localidad	Obra	Estado
Ramón Lista	Lote 8-Mosconi	Prov. Y Montaje de L.M.T., R.B.T. y Seta en Loc. de Lote 8 y Gral. Mosconi- Depto. Patiño-Fsa.	Terminado
Formosa	Formosa	Inst. Elect. Domiciliarias y Acometidas en El Lote Rural N° 111 Y En El B° 7 de Mayo-2º Etapa-Fsa. Cap.	Terminado
Formosa	Formosa	Construcción L.M.T.,R.B.T., Seta Y A° P° En El Lote Rural N° 111 - 2º Etapa - Formosa- Capital.	Terminado
Formosa	Formosa	Adicional: Construcción L.M.T., R.B.T., Seta Y A° P° En El Lote Rural N° 111 - 2º Etapa - Formosa- Capital.	Terminado
Formosa	Formosa	Construcción L.M.T., Seta, R.B.T. En La Comunidad Ubicada En El Lote N° 27 - Jurisdicción Las Lomitas - Fsa.	Terminado
Formosa	Formosa	Iluminación del Estadio de Fútbol del Club Sol de América - B° Norte - Fsa.- 2º Etapa.	Terminado
Bermejo	Lamadrid-La Libertad	Construcción de Seta De 33/0,400 Kv. De 160 Kva Y 63 Kva, R.B.T. Y A°p° Para Suministro de Energía a La Madrid y La Libertad - Fsa.	Terminado
Formosa	Formosa	Const. de Subestaciones Transformadoras En El B° Nueva Formosa- Fsa.	Terminado
Laguna Blanca	Pilcomayo	Serv. De Adec. Reposición y Reparación Del A°p° En La Ruta Nac. N° 86, Avda. 25 De Mayo, Avda. Colón, Avda. J.D. Perón, Avda. 9 de Julio y Calles San Martín, Belgrano, Fontana, Alfonso, Alem Aldo Bellini y Plaza San Martín de Lag. Blanca-Fsa.	Terminado.
Laguna Blanca	Pilcomayo	Construcción L.M.T. 13,2 Kv. y Seta A La Planta De Tratamiento de La Basura - Lag. Blanca- Formosa.	Terminado
Pirané	Villa Dos Trece	Construcción R.B.T., A° P° En El B° Santa Ana y Repotenciación Seta En El B° San Antonio - Villa Dos Trece-Fsa.	Terminado
Pilagá	Tacaaglé-Buena Vista	Construcción de Seta y R.B.T. a las Escuelas N° 10 y 230 Buena Vista - E.P.E.P. Aborigen N° 318 Tacaaglé - Escuela N° 8 El Paraíso - Fsa.	Terminado
Patiño	E. Del Campo-Lomitas	Reparación del A° P° En Estanislao del Campo y las Lomitas - Fsa.	Terminado
Patiño	P.C. Zalazar	Construcción Iluminación Avda. Principal En Posta Cambio Zalazar-Fsa.	Terminado
Ramón Lista	Palmar Largo	Construcción de Seta de 10 Kva - 10/0,220 Kv. Y Reconector De 33 Kv. en Central Palmar Largo - Dpto. Ramón Lista –Formosa	Terminado
Ramón Lista	Puerto Irigoyen	Construcción Seta, R.B.T. A° P° en la Comunidad Puerto Irigoyen - Dpto. Ramón Lista - Fsa.	Terminado
Ramón Lista	Puerto Irigoyen	Construcción Seta, R.B.T. A° P° En La Comunidad Puerto Irigoyen - Depto. Ramón Lista - Fsa. (Adicional).	Terminado
Formosa	Capital	Iluminación de canchas de Fútbol para distintos Barrios de Formosa- Capital.	Terminado
Patiño	Las Lomitas	Iluminación con Columnas Metálicas - Avenida Néstor Kirchner - Las Lomitas - Fsa.	Terminado
Patiño	Las Lomitas	Construcción L.M.T., Seta, R.B.T. Y A° P° Al B° San Luis - 2º Etapa - Las Lomitas-Fsa.	Terminado
Ramón Lista	Las Torres - D.P.V.	Construcción L.M.T., R.B.T. al Predio de La D.P.V. "Las Torres" – Dpto. Ramón Lista - Fsa.	En Ejecución

Laishí	Presid. Irigoyen	Ampliación de Redes de M.T. Y B.T. en Presidente Irigoyen - Depto. Laishí - Fsa.	Terminado
Patiño	F. C. 1º Lugones	Construcción L.M.T., Seta, R.B.T. Y Aºpº en la Comunidad Chico Dawadan y Pozo Navagan - Jurisd. deFortín C. 1º Lugones - 1º Etapa - Fsa.	Terminado
Pilcomayo	Clorinda	Construcción de Setas de 100 Kva. Iluminación Interior de las Canchas del Club San Luis y Juventud - Clorinda Fsa.	Terminado
Laishí	Herradura	Construcción Iluminación de la Plazoleta Central Sobre La Avda. Belgrano y Av. San Martín - Herradura- Fsa.	Terminado
Formosa	Formosa	Servicios de Adecuación, Reposición Y Reparación del Aº Pº En la Av. N. Uriburu, Av. N. Avellaneda, Av. P. Gómez (Entre Av. N. Uriburu Y 25 De Mayo), Acceso Al Puerto Nuevo Y Ruta Nº 11: Tramo Villa del Carmen.	En Ejecución
Formosa	Formosa	Ampliación de Redes de Mt. B.T. y Seta a Escuelas y Jardines de Formosa- Capital.	Terminado
Formosa	Capital	Servicios de Adecuación, Reposición y Reparación del Aº Pº en los Accesos Norte, Sur, Circunvalación, Av. Los Pindó, Cruz del Norte y Av. P. Gómez (Entre 25 de Mayo y Av. G. Lelong) y Ruta N° 11: Tramo Bº NamQuom.	En Ejecución
Formosa	Capital	Remodelación Sistema Lumínico Cancha de Aborigen Rugby Club – Formosa.	Terminado
Ramón Lista	Ramón Lista	Construcción L.M.T., y R.B.T. a Comunidades del Dpto. R. Lista - Zona Centro.	En Ejecución
Formosa	Capital	Construcción L.M.T., R.B.T., Seta y Aº Pº en el Lote Rural Nº 111 - 3º Etapa –Formosa.	En Ejecución
Formosa	Capital	Reparación Integral de Instalaciones Internas de Escuelas De Formosa- Capital.	Terminado
Matacos	Ing. Juárez	Reparación del Aº Pº Y Plaza – Ingeniero Juárez –Formosa.	Terminado
Pilcomayo	Laguna Blanca	Construcción L.M.T., R.B.T. y Seta para suministro de energía Eléctrica a pobladores varios - Etapa 2 - En la Cnia. La Primavera - Jurisdicción de Lag. Blanca –Formosa.	Terminado.
Formosa	Capital	Servicios de adecuación, reposición y reparación del AºPº en los accesos Norte, Sur, Circunvalación, Av. Los Pindó, Crus del Norte, Av. Pantaleón Gómez (e/Av. 25 de Mayo y Av. G. Lelong) y Ruta Nº 11: Tramo Bº NamQom.	En Ejecución

DIRECCIÓN PROVINCIAL DE PUERTOS

En atención a los vencimientos de las distintas inscripciones en los registros de los organismos de control y contralor del ámbito portuario, se procedió a la re inscripción de la terminal portuaria de cargas en los distintos organismos, cumpliendo así con los rigurosos estándares internacionales que demandan las organizaciones de control.

Asimismo, en Puerto Pilcomayo se procedió a la reparación y puesta en funcionamiento de los sanitarios públicos, como así mismo la construcción de nuevas oficinas para migraciones, reparación del cerco perimetral demarcatorio de la Zona Primaria Aduanera, el sistema lumínico de la playa de maniobras, como también en la plaza de armas de la Prefectura Naval y la instalación de un grupo generador de energía, provisto a las oficinas de la Dirección Nacional de Migraciones a los efectos de poder operar en línea ante posibles cortes en el suministro del servicio de energía eléctrica. Para completar con los trabajos encarados por el Gobierno Provincial en cuanto a la política portuaria y dada la ubicación estratégica de los mismos y su carácter de paso fronterizo, el mismo fue organizado y demarcado conforme la normativa emanada por la Dirección Técnica de Asuntos de Frontera dependiente del Ministerio del Interior de la Nación.

Mientras que en el puerto de Colonia Cano, ante la llegada y posterior habilitación e inauguración de la Ruta Provincial Nº 9, cabecera de inicio de la misma en el mencionado puerto, se solicitó y se ejecutó un terraplén consolidado y terminado con piedras a fin de facilitar el ingreso a la zona portuaria. Igual tratamiento tuvo una superficie de unos doscientos (200) metros cuadrados, destinados a la playa de estacionamiento y maniobras de los usuarios de la terminal portuaria punto importante de conexión fluvial con la Ciudad de Pilar, cabecera del Departamento Ñeembucú, República del Paraguay.

Es necesario destacar que todas las intervenciones realizadas en los distintos puertos a cargo de esta Dirección y en consecuencia de la Provincia de Formosa, las erogaciones son desembolsadas con fondos propios.

En tal sentido y dada la crecida extraordinaria del río Paraguay, el cual es de notorio y público conocimiento, se debió anexas a la pasarela del puerto de pasajeros de la Ciudad de Formosa con el fin de garantizar el paso seguro de los usuarios de dicho espacio flotante. En tal sentido y ante la misma adversidad, el puerto de Colonia Cano debió trasladar sus oficinas de atención del paso fronterizo a una zona más alta con el propósito de no cortar el flujo de personas que utilizan dicho paso. No podemos decir lo mismo del puerto Pilcomayo, dado que el ingreso al puerto se ve reducido en su calzada, puesto que se encuentra con lugareños que sufrieron las abnegaciones por la crecida del río decreciendo el movimiento portuario y tomando la medida de suspender las operaciones de transporte de personas y cargas en dicha terminal.

SUBSECRETARÍA DE COORDINACIÓN LEGAL Y TÉCNICA

La Subsecretaría Legal y Técnica es el área que se ocupa de evaluar los aspectos legales, técnicos y de gestión de todo acto que se someta a consideración del Ministro de Planificación, Inversión, Obras y Servicios Públicos.

Entre sus funciones principales, se encuentra la de atender el despacho de los actos administrativos que se sometan a consideración del Ministerio de Planificación, Inversión, Obras y Servicios Públicos.

Debido a la intensa actividad del Ministerio, la SCLyT interviene asesorando técnica y legalmente en todas las materias de su competencia, tales como, planificación, ejecución y desarrollo de la inversión pública en materia de obras de infraestructura y servicios públicos, cumplimiento de la política habitacional de la provincia, supervisión, fomento, desarrollo técnico y económico de los sistemas multimodales de transporte, manejo de recursos hídricos y de energía eléctrica, saneamiento ambiental, así como también en la intervención de los servicios públicos concesionados.

En este sentido, es función de la SCLyT dar intervención a los organismos que resulten competentes en razón de la materia, en los proyectos de actos administrativos de alcance general y particular, como asimismo, en las iniciativas, anteproyectos y proyectos de convenios que se celebran entre la Nación, el gobierno de la Provincia de Formosa y los municipios del interior provincial.

Asimismo, coordinar el servicio jurídico, intervenir en todos los proyectos de leyes, decretos, decisiones administrativas o resoluciones que introduzcan o modifiquen normas vinculadas con la jurisdicción y supervisar el accionar de los servicios jurídicos pertenecientes a los organismos descentralizados y desconcentrados de la jurisdicción ministerial.

La SCLyT participa en la aprobación de los pliegos de bases y condiciones para llamados a concursos y/o licitaciones, como así también entender en los procesos licitatorios que se efectúen con motivo de las acciones vinculadas al área de su competencia.

La Subsecretaría de Coordinación Legal y Técnica, cuenta, para el mejor cumplimiento de sus fines, con una estructura compuesta por la Dirección de Coordinación Legal y Técnica y la Dirección de Transporte de la Provincia de Formosa.

DIRECCIÓN LEGAL Y TÉCNICA

Competencias

Asistir y asesorar en los aspectos legales y técnicos de los proyectos de actos administrativos, de alcance general y particular y, en general, de todo acto que se someta a consideración del Ministerio sin perjuicio de la intervención, en el ámbito de su competencia, de los organismos de asesoramiento y contralor de otras jurisdicciones.

La misión primaria y general es prestar asesoramiento legal y técnico sobre los distintos expedientes ingresados a la Subsecretaría, ya sean estos provenientes de los diversos organismos del Estado o los iniciados por particulares o administrados, los cuales son sometidos a decisión administrativa, proponiendo según el caso las alternativas con ajuste a las normas jurídicas aplicables, o bien colaborando con los organismos de las áreas del Ministerio que no cuenten con servicio específico propio. Desde esta perspectiva entiende en:

Asuntos técnicos

- Analizar los proyectos de actos administrativos de la administración de las distintas reparticiones del Ministerio, como de los organismos descentralizados y autárquicos que la componen, elaborando anteproyectos con ajuste a las normas vigentes y asesorando sobre su elaboración a los organismos que lo soliciten. Recibir y tramitar la corresponden-

cia y documentación ingresados al despacho Ministerial través de la Mesa de Entradas.

- Recibir, registrar, tramitar, despachar Expedientes, entender en decisiones administrativas y los de resolución individual o conjunta del propio Organismo o distintos a él.
- Comunicar a los distintos organismos del Ministerio las instrucciones y/o directivas impartidas por el Sr. Ministro sobre las materias de competencia del mismo a través de memorándum u otro mecanismo
- Fortalecer la capacidad institucional en la asunción de una cultura jurídica coherente con la misión, visión y objetivos que lleva a cabo el Ministerio.
- Arbitrar los mecanismos institucionales para el logro de los fines del Ministerio.

Asuntos Legales

Se han recibido, tramitado y analizados en sus aspectos jurídicos y de gestión los proyectos de Resoluciones, de decretos y de decisiones administrativas que debieron ser sometidos a la consideración del Ministerio, como los Recursos que interpuestos por los administrados y que son sometidos a consideración legal de esta Asesoría Jurídica a través de Dictamen.

Se brindó Asesoramiento en forma previa y jurídica en materias de:

Licitaciones

En el control para la aprobación de los pliegos de bases y condiciones para llamados a concurso y/o licitaciones, como así también en los procesos licitatorios que se efectuaron con motivo de las acciones vinculadas al área de su competencia.

Se procedió a analizar y verificar el cumplimiento de los requisitos ineludibles que deben reunir las actuaciones sometidas a este Ministerio para la Aprobación de documentaciones técnicas para llamados a licitación privada, pública, compras directas, contrataciones, de manera de velar por la correcta regulación y administración legal.

Otros

- Verificación en la elaboración de convenios, proyectos de resoluciones y proyectos de ley en base a las propuestas e instrucciones recibidas al respecto.
- Controlar las actividades relacionadas con expedientes y trámites en los que sea necesario emitir opinión legal.
- Asegurar el cumplimiento de dictamen previo de todo asunto de rigor legal
- Visar la correcta preparación y registro de los diversos instrumentos legales emanados del Sr. Ministro.
- Controlar el normal desarrollo de actividades y cumplimiento de funciones de las distintas dependencias ministeriales.
- Propiciar la colaboración e interacción entre las diversas Áreas dependientes de ésta Dirección General, procurando una mejora cualitativa permanente en relación a sus misiones y funciones respectivas.
- Ejecución de tareas inherentes a la tramitación de Afectaciones, ya sea de personal afectado a este Ministerio o alguna de sus dependencias y/o entes descentralizados, así como caso contrario, agentes pertenecientes a este Ministerio o alguna de sus dependencias y/o entes descentralizados que estén con afectación de servicios a otros organismos de la Administración Pública.
- Elaboración de proyectos de Resoluciones vinculados a Afectaciones, Prorrogas de Afectaciones, Absorciones, Limitación de Afectaciones, Resoluciones Conjuntas de lo mencionado anteriormente.
- Elaboración de Dictámenes referentes a Jubilaciones Ordinarias, Especiales, recategorización, Baja por Fallecimiento, Pago de haberes, etc.

- Elaboración de Proyectos de Resolución referente a Jornalizaciones, Contrataciones, Designaciones.

Producción

Finalmente en el periodo administrativo comprensivo al año 2.015 se han elaborado:

- PROVIDENCIAS: Dos Mil Ochocientos Sesenta y Seis (2.866);
- DICTAMENES: Cuatrocientos Sesenta y Tres (463);
- RESOLUCIONES: Cuatro Mil Ciento Diecisiete (4.117);
- PROVIDENCIAS: Sobre Proyectos Municipales financiados por el Fondo Federal Solidario: Setecientos Treinta y Cinco (735);

Por último, para el cumplimiento de los fines y las funciones de la Dirección Legal y Técnica se cuenta con:

- El área Legal compuesta por Profesionales de la Abogacía.
- Jefatura del Área Despacho.

DIRECCIÓN DE TRANSPORTE Y COMUNICACIONES

Desde esta dirección hemos logrado dar un paso cuantitativo y cualitativo en materia de transporte dentro de la provincia gracias a la pavimentación de más de 2.300 km de rutas, las miles de obras de infraestructura pública y por medio de las políticas inclusivas implementadas y desarrolladas por nuestro gobernador el Dr. Gildo Insfrán en todo el territorio provincial, la Dirección de Transporte de la Provincia, dependiente del Ministerio de Planificación, Inversión Obras y Servicios Público, ha permitido que muchas localidades del interior a las que antes era imposible llegar, hoy por primera vez en su historia cuentan con un servicio de transporte público, permitiendo así, lograr una mejor integración... más inclusión... más desarrollo... con equidad y mayor igualdad de oportunidades para todos los formoseños vivan donde vivan.

Hoy ese sueño, de muchos formoseños el de contar con un medio de transporte...se hace realidad.

Que por ello se ha puesto a disposición de todos los pobladores del centro oeste provincial un nuevo servicio de transporte público de pasajeros. De esta forma se dio cumplimiento a un viejo sueño de las comunidades comprendidas entre las localidades de Las Lomitas y Río Muerto uniendo así las Rutas Nacionales N° 81 y N°86 pasando por medio de una de las mayores obras hidroviales como es el increíble puente de la flamante Ruta Provincial N°28 del Bañado la Estrella, lo que permitirá contar con un servicio público de movilidad a las comunidades de Las Lomitas, Carandillo, Campo del Cielo, La Estrella, Posta Cambio Zalazar, El Remanzo, La Libertad, La Madrid, Fortín Nuevo Pilcomayo, Guadalcázar y Río Muerto.

En cuanto al número de unidades que prestan servicio dentro de la provincia se han tramitado durante estos últimos cuatro años las habilitaciones de la Modalidad "Puerta a Puerta" o de Minibuses dedicados al transporte público de pasajeros dentro de la jurisdicción provincial, otorgándose la correspondiente habilitación una vez cumplido con los requerimientos legales a un total de 123 minibuses y 87 remises y taxis en el año 2.012; en el período 2.013 un total de 131 minibuses y 91 remises; asimismo, en el período 2.014 fueron 120 los minibuses debidamente habilitados y 69 remises; en el período 2.015 un total de 105 minibuses y 58 remises.

Que, en este ítem es importante resaltar la importante incorporación de unidades 0 km efectuados por las diferentes empresas prestatarias de dichos servicios, logrando bajar la antigüedad promedio de las unidades de 12 años a 8 años, con un parque móvil que se renueva constantemente.

En el año 2.012, fruto de diversas reuniones y por gestión personal del Director de Transporte ante la Dirección de Asociativismo y Economía Social se ha logrado conformar una Cooperativa de Trabajo que agrupa a la mayoría de los remises que prestan el servicio de transporte público de personas entre la Localidad de Clorinda y Formosa, permitiendo que los prestatarios de dichos servicios puedan trabajar en forma conjunta, accediendo a diferentes créditos que le fueran otorgados por medio del Fondo Fiduciario Provincial (FonFiPro), para la renovación de unidades.

Asimismo, desde comienzo de la gestión hemos estado en permanente contacto y trabajado en forma conjunta en forma diaria, con diferentes organismos del Estado Nacional y Provincial para darle respuesta y soluciones en situaciones cotidianas, como por ejemplo, encontrar una solución y hacer cumplir con las normativas vigentes en cuanto a los pases libres de personas con discapacidad, interviniendo diariamente antes las diferentes empresas para su cumplimiento. Por ello una de las principales tareas y casi anónima fue la de hallar solución ante las negativas de las empresas al otorgamiento del mismo.

En materia de capacitación, se han llevado a cabo en la provincia diferentes cursos en los cuales se trataron temas referidos a la Seguridad Vial siendo uno de los disertantes el Dr. Pablo Córdoba, conjuntamente con el cuerpo de asesores de dicha Dirección, en este sentido se lanzaron campañas tanto de prevención como de concientización a la población haciendo hincapié en todas aquellas cuestiones que hacen al tema en cuestión. Asimismo el cuerpo de asesores junto con el Director de esta institución ha participado semanalmente de las reuniones llevadas a cabo por el Consejo Provincial de Seguridad Vial.

Por otra parte, concurrimos a los 20 encuentros de los ciclos de capacitación y desarrollo profesional para abogados del estado, organizado por la Secretaría legal y técnica a través de la Escuela del Cuerpo de Asesores del Estado de Formosa ECAEF.

Por su parte el personal administrativo ha realizado varios cursos destinados al perfeccionamiento en cuanto a la atención al público.-

Que, la Dirección ha solicitado ante la Unidad Provincial de Sistemas de Información (UPSTI), la implementación de los sistemas SIAFYC y el SIGED, como así también la creación de aplicaciones para la realización de trámites en línea, facilitando a la ciudadanía la gestión desde sus hogares, la tramitación de los mismos.

En pos de la seguridad vial se han realizado controles conjuntamente con Gendarmería Nacional en los cuales se han detectados irregularidades en vehículos que transportaban pasajeros sin la correspondiente habilitación, revisiones técnicas, falta de seguro, como también se labraron actas correspondientes por falta menores como ser falta de matafuegos, libros de quejas, lista de pasajeros entre otras, aplicándoles las sanciones correspondientes.

Que, asimismo la dirección de transporte ha participado casi su totalidad de los encuentros Federales del Transporte, convocados por el Comité Federal del Transporte (COFETRA), donde se plasmaran en las diferentes actas las problemáticas de cada una de las jurisdicciones y el abordaje a sus soluciones ante las autoridades nacionales.

Asimismo, nuestra Dirección ha participado en el acto la constitución de Consejo Federal del Transporte, creado por el actual Ministro del Interior y Transporte Cdr. Florencia Randazzo, cuya misión fuera la participación y colaboración en la elaboración del Plan Estratégico Federal del Transporte 2.020 para la República Argentina, por medio del Instituto Argentino del Transporte y en la cual Formosa fuera sede del Cuarto Encuentro Federal del Transporte para la región NEA, para el aporte y construcción del mismo, que tuvo lugar en el hotel Howard Johnson los días 27 y 28 de Mayo del corriente año, con la Participación y exposición del Señor Ministro de Planificación, Inversión, Obras y Servicios Públicos, Ing. Jorge Jofré, sobre "El Transporte para las Futuras Generaciones"

Con respecto a la visita del Papa Francisco a la hermana República del Paraguay, que se llevó a cabo los días 10, 11 y 12 de Julio la Dirección de transporte ha participado de las diferentes reuniones de Comité de Integración de Fronteras, en las cuales se estableció un dispositivo especial denominado "OPERATORIA PAPAL" con el objetivo de facilitar las consultas y/o trámites relacionados con las personas o empresas interesadas en trasladarse en ómnibus, minibuses y autos particulares con destino a la República del Paraguay.

Durante el transcurso de dicho operativo Dirección de Transporte recomendó a las diferentes agencias de viajes, operadores de turismo, empresas involucradas en el transporte de personas, como así también al obispado y a cada una de las parroquias de la diócesis local sobre los trámites que deberán efectuar previamente al viaje a los fines de evitar cualquier contratiempo en la zona de frontera.

Asimismo, informo a Ud. que respecto a los subsidios otorgados por la Subsecretaría de Transporte de la Nación correspondientes al SISTAU (Sistema Integral de Transporte Automotor) y al CCP (Compensaciones Complementarias Provinciales) a las Empresas Nueva Godoy S.R.L., El Norte Bis S.R.L y San José S.A. monto total de los mismos es el que se desprende de la correspondiente planilla de liquidación que se adjunta a la presente.

SUBSECRETARÍA DE PLANIFICACIÓN DE LA INVERSIÓN PÚBLICA

DIRECCIÓN DE PLANES, PROGRAMAS Y PROYECTOS

Desde la Dirección de Planes, Programas y Proyectos, durante el año 2015, se llevaron adelante una serie de acciones que se detallan a continuación conforme ejes de trabajo:

Información para el Planeamiento, Coordinación y formulación, Asistencia operativa.

1. Acciones y Obras de Gobierno:

Se llevó a cabo la edición, compaginación, y gráfica del material que se publica todos los años, el 1° de Marzo fecha en la que el Gobernador de la Provincia emite el mensaje ante la Honorable Cámara de Diputados. Dicho material consta de tres partes: el libro de Acciones y Obras de Gobierno propiamente dicho; el CD que acompaña el material impreso, donde se halla contenida toda la información digitalizada utilizando un software confeccionado especialmente para el caso; y por último la gráfica del Discurso, cuyas tareas se coordinan con el equipo de la Dirección y la parte gráfica en su totalidad junto con el Software para el caso, a cargo de Marcelo Cuevas, colaborador de la Subsecretaría de Planificación.

2. Reuniones de Asamblea de la Agencia de Desarrollo Empresarial (ADE) de la Provincia de Formosa :

Se trataron temas relacionados al estado de los socios, el pago de las cuotas, intercambio de información relacionada al desarrollo local y proyectos específicos para emprendedores, presupuesto anual, entre otros temas. Debido a que se trata de una comisión mixta conformada por particulares y por algunos organismos del Estado Provincial, la Subsecretaría de Planificación forma parte del mismo, y en representación de la misma, la Dirección de Planes, Programas y Proyectos asiste a las Asambleas que durante el año organiza la ADE.

Formulación de Proyectos:

1. PROYECTOS DE FINANCIAMIENTO PARA MUNICIPIOS Y RENDICIONES:

Siguiendo con la línea de trabajo que se viene ejecutando desde el 2014, se continuó articulando con la Secretaría de Asuntos Municipales de Nación los distintos proyectos en marcha, la ejecución de los mismos y sus respectivas rendiciones.

Los programas nacionales están destinados modernizar sus sistemas administrativos y fortalecer la gestión local, cuyos fines específicos son los siguientes:

-El Programa Mi Pueblo tiene por objetivo identificar y atender las necesidades de los municipios para favorecer su fortalecimiento institucional, trabajando diversas líneas de acción, entre las que se destacan obras de infraestructura orientadas al desarrollo socioproductivo, y mejoras en la conectividad y en las comunicaciones.

-El Programa de Atención al Ciudadano otorga las herramientas para la mejora en la atención y funcionamiento de las oficinas del sector público municipal a fin de que los gobiernos locales puedan ofrecer una atención al ciudadano de calidad, que les permita estrechar el vínculo con la comunidad.

-El Programa de Bloqueras bajo los mismos fines que los anteriores, permite adquirir herramientas de mayor porte para los municipios como ser, hidroelevadores, bloqueras propiamente dichas acompañadas de insumos para su primera utilización como ser cemento y arena, tanques atmosféricos, etc, con el propósito de robustecer y mejorar los servicios que los municipios brindar, y generar empleo en algunos casos.

En este sentido, hemos trabajado desde esta área un total de 58 proyectos.

Programa	Cantidad de proyectos	Estado
Bloquera	16 en total	11 Pagados/ 5 pendientes de pago
Mi Pueblo	14 en total	3 pagados/ 11 pendientes de pago
Programa de Atención al Ciudadano	28 en total	16 pagados/ 12 pendientes de pago

Del total de proyectos, se presentaron 15 en articulación con la Jefatura de Gabinete de la Provincia, en el Programa denominado P.A.C. (Programa de Atención al Ciudadano) avanzando así sobre el territorio de la Provincia a fin de llegar a la mayor cantidad de Municipios posibles.

De esta forma, en el año 2.015, a través de dichas gestiones, se logró transferir a los Municipios un monto total de \$ 4.991.986,42.

Se continúa realizando el seguimiento de dichos proyectos a fin de poder ejecutar todas las rendiciones referidas a los mismos ante el Gobierno Nacional y darle continuidad a aquellos pendientes de desembolso.

2. PROYECTO GIRSU – LAGUNA BLANCA

Se realizó un arduo trabajo de INVESTIGACIÓN y FORMULACIÓN de la Ordenanza Municipal N° 2959/15 de la Localidad de Laguna Blanca, a través de la cual se regula la GESTIÓN INTEGRAL DE RESIDUOS SÓLIDOS URBANOS, con la principal colaboración del Director de Asociativismo, Dr. Manuel Vasquez Ríos, y los encargados de la ejecución del proyecto GIRSU en dicha localidad, Arq. Yamila Arce y Dr. Edgardo Vera.

Para dicho trabajo se acudió a la normativa nacional, empezando por la Constitución de la República, leyes y decretos que regulan la materia, como asimismo se tuvo especialmente presente la legislación provincial vigente. A ello se le suman ordenanzas de Municipios pertenecientes a otras Provincias que actualmente cuentan con una regulación y Derecho Comparado en relación a países que son pioneros de esta temática en el mundo.

Se tuvo especialmente en cuenta para el desarrollo de la ordenanza, trabajos de investigación académica a los fines conceptuales, tanto de Universidades como de Institutos de Enseñanza Superior y aquellos documentos emitidos por los organismos nacionales desde su faz científica que sirvieron de base para marcar lineamientos sobre estos tópicos.

La ordenanza consta de 6 Títulos donde se dividió la temática por rubros de interés cuya regulación debe ser tratada de manera especial, con sus respectivos capítulos, hallándose en el sexto título consideraciones generales. En total, dicho instrumento legal consta de 78 artículos de los cuales sólo tres son de forma.

Se logró confeccionar una ordenanza innovadora que no sólo contemple los temas normalmente regulados en nuestro país, sino algunos conceptos nuevos que surgieron a partir de la articulación de distintas normativas (inclusive internacionales) y la realidad local de la ciudad de Laguna Blanca, a fin de que sea un cuerpo legal acorde a sus necesidades y al tipo de Planta de Tratamiento y Clasificación próxima a inaugurarse en dicho lugar, la cual cuenta con características propias que la tornan en una Planta Modelo dentro de la Región.

Dicha Ordenanza ha sido aprobada y sancionada el 20 de Mayo del año 2.015.

- Por otra parte se realizaron charlas de sensibilización en los Jardines de Infantes y Escuelas de la Localidad, llegando a un total de 30 encuentros ejecutados a lo largo del año.

Dichas actividades se llevaron a cabo, con la colaboración de la Delegada Zonal en Educación y la Municipalidad de Laguna Blanca, dentro del ciclo inicial en todos los grados, como también en el nivel secundario y terciario para lo cual participaron activamente el IUF (Instituto Universitario de Formosa) y la Escuela Agrotécnica en cuyos casos también se desarrollaron charlas con contenidos acordes al nivel de enseñanza.

- Se continuó con el trabajo de parquización en el espacio físico de la Planta de Tratamiento y Clasificación de Residuos Sólidos Urbanos.
- Por último, se participó, a través de un stand institucional, en los encuentros provinciales y eventos organizados por el Gobierno de la Provincia.

3. ASISTENCIA EN FORMULACIÓN DE PROYECTOS ESPECÍFICOS

Se asistió en la formulación de proyectos a través del programa de Capital Semilla, en coordinación con la oficina G.E.N.I.A. del Ministerio de Industria de Nación.

Dichos emprendimientos consistieron en:

- “Camión de Comidas” con estilo de vanguardia y una línea de alternativas Gourmet a bajo costo, con una impronta saludable.
- “Tratamiento y esterilización de mermeladas de maracuyá”, proceso de elaboración de mermeladas con valor agregado a través de la fortificación del producto primario.
- “Tratamiento de Residuos Sólidos Urbanos y Reciclaje”, proyecto que complementa a una cooperativa de trabajo sobre la materia.

Cooperación Técnica

Se ha trabajado junto a la Cancillería Argentina en la incorporación de Formosa al Mapa de Capacidades Nacionales, para lo cual se relevó información útil que permita ofrecer al mundo cooperación en aquellas materias y/o disciplinas donde la Provincia cuenta con fortalezas y experiencia en el rubro, sumado a la búsqueda de recursos gráficos que ilustren dichas potencialidades.

Asimismo, se continuó con la publicación de becas internacionales en el espacio de la Dirección de Planes dentro del portal oficial de la Provincia: www.formosa.gov.ar. Dicha tarea se realiza en conjunto con la Cancillería Argentina y las Agencias de Cooperación Internacional, tales como JICA (Agencia de Cooperación Internacional de Japón).

Se realizaron reuniones con los equipos de Gobierno tanto provinciales como de la República del Paraguay, a través de la Dirección de Límites y Fronteras de la Cancillería Argentina, a fin de organizar la logística y prever situaciones que requieran la asistencia de ambos gobiernos con motivo de la visita del Papa Francisco a las Ciudad de Asunción, debido al paso internacional de frontera que tenemos con el país limítrofe. Las mismas fueron llevadas a cabo en la Ciudad de Clorinda en el mes de julio de 2.015.

Acciones complementarias

1. A lo largo del año se confeccionó y/o recopiló información útil, tanto de la Subsecretaría de Planificación como aquello atinente a los Municipios sumado a otros datos de la actualidad, que fueron transmitidos a través de la cuenta que posee la Subsecretaría en la Red Social“Facebook”.

Por otra parte, se coordinó con los medios de prensa y organismos de comunicación, partes informativos que sirvieron de base a distintas notas periodísticas.

2. Participación en Eventos y Cursos:

A lo largo del año se participó en distintos eventos que se desarrollan por parte del Gobierno Provincial, a través del Stand Institucional de la Subsecretaría de Planificación a fin de exponer los trabajos que realiza el área. Como asimismo, se asistió a cursos y charlas dictadas por otros organismos, tanto provinciales como nacionales.

DIRECCIÓN DE CONTROL, SEGUIMIENTO Y EVALUACIÓN

Esta Dirección tiene como objetivo evaluar las acciones de gobierno para establecer el impacto que los mismos generan en la sociedad y la economía, generando informes en conjunto con los demás órganos de gobierno, contribuyendo así con la promoción de la cultura de la rendición de cuentas y el mejoramiento de la gestión pública.

El objetivo de la función de seguimiento es la de informar sobre el avance y el logro de los resultados de la gestión pública, ya sea de la administración de una institución o de un proyecto, todo ello con el fin de crear el “valor público” en la sociedad, como respuesta efectiva de un gobierno frente a las necesidades sociales observables y susceptibles de medición.

La evaluación mediante un proceso sistemático de recolección y de análisis de información relevante, emite juicios sobre las causas y las razones de los resultados conforme a los objetivos propuestos, y a su vez expone los cambios que se han producido entre los beneficiarios y la sociedad como resultado de la implementación de la política, el programa o proyecto.

DIRECCIÓN DE PLANIFICACIÓN DEL DESARROLLO LOCAL

Las competencias y responsabilidades de la Dirección de Planificación del Desarrollo Local apuntan hacia la planificación de la infraestructura necesaria para potenciar el desarrollo sustentable urbano y territorial, a partir de recursos locales, fomentando la construcción del capital social necesario para el aprovechamiento sustentable de la infraestructura, el trabajo integrado y complementario entre las distintas localidades del territorio provincial. La administración, gestión y acciones requieren de los más variados procesos y aplicación de herramientas para cumplir con esas responsabilidades, por ello se trata de ir adoptando cada vez los más modernos y actualizados modelos de gestión del desarrollo.

Por lo expuesto, se definen dos ejes de trabajo en la Dirección, uno que apunta a la elaboración de los planes de desarrollo local de los municipios de la provincia de Formosa y por otro lado, la permanente mejora en el modelo de gestión que se aplica, de donde derivan las acciones destinadas a mejorar el desempeño de los técnicos responsables de elaborar los diagnósticos y de formular proyectos que apunten hacia el bien común.

Los recursos humanos y físicos de la Dirección, se enfocan a la elaboración de planes estratégicos de desarrollo local PEDL, brindando la asistencia técnica necesaria a los municipios para que puedan diseñar sus propias políticas de desarrollo en función de la realidad local. Lleva adelante también, actividades de capacitación de los recursos humanos internos y de los equipos técnicos y políticos de diferentes municipios y a técnicos y funcionarios de otros organismos que forman parte del equipo interministerial de planificación del desarrollo local.

El personal de la dirección participa de numerosas actividades de capacitación relacionadas a la planificación y al desarrollo, que se realizan en la provincia de Formosa, en el país e inclusive fuera de él, todo lo aprendido es aplicado gradualmente en el trabajo cotidiano.

Ambos ejes de trabajo, conllevan a otras actividades que si bien están en un segundo plano como producto, no dejan de ser importantes y muy necesarias.

Actividades realizadas:

a) Durante el año 2.015 se trabajó en la producción de varios documentos que sirven de bibliografía o información de base para la planificación del desarrollo local como también otras temáticas sectoriales. Los documentos fueron:

-Enfoque territorial-espacial del proceso de desarrollo recorrido por la provincia de Formosa desde el año 1.995.

-Indicadores territoriales, su definición en función de las políticas públicas implementadas en la provincia de Formosa. Cálculo de algunos indicadores que resultan adecuados al modelo Formoseño.

-Sistematización del avance de objetivos y metas del Plan Formosa 2.015.

b) Por otro lado también se participó en eventos de formativos, prestando asesoramiento y diseñando actividades capacitación a dos áreas del sistema educativo provincial:

-Dirección de Educación Secundaria. Ciclo Secundario de Modalidad Rural. La capacitación propuesta se trato sobre "Lineamientos para el diseño e implementación de Proyectos Productivos de Base Local desde la Institución escolar y la vinculación con los perfiles productivos de las regiones de desarrollo de Formosa".

-Dirección de Educación Superior. Institutos de Formación Docente y Técnica. La capacitación propuesta se trató sobre "Ciclo de proyectos participativos Productivos y Socioculturales. Diagnostico participativo. Importancia de la participación/articulación para los proyectos territoriales. Aliados y vinculación con actores locales. Evaluación de eficiencia del proyecto y de impacto".

c) La Dirección de Planificación del Desarrollo Local participó en las siguiente actividades de capacitación profesional en carácter de asistentes:

CURSO/TEMA	MODALIDAD	DURACIÓN	CANTIDAD DE AGENTES CAPACITADOS
Curso de Capacitación " EDUCACIÓN Y JUSTICIA SOCIAL " dictado por la Jefatura de Gabinete de Ministros de Formosa.	Presencial	Abril de 2.015	1 (UNO)
" IV ENCUENTRO FEDERAL ARGENTINO DEL TRANSPORTE. EL TRANSPORTE PARA LAS FUTURAS GENERACIONES " organizado por el Ministerio del Interior y Transporte de la Nación.	Presencial	Mayo de 2.015	1 (UNO)
Curso de Capacitación " CONSOLIDACIÓN DE EQUIPOS MULTIDISCIPLINARIOS EN ORGANISMOS PÚBLICOS " dictado por la Jefatura de Gabinete de Ministros de Formosa.	Presencial	Octubre de 2.015	1 (UNO)
Total de agentes capacitados			1 (UNO)
Total de actividades de capacitación			3 (TRES)

Acciones y actividades de apoyo a otras instituciones: En este aspecto se consideró de suma importancia la generación de interacciones con otras áreas de competencia local, intra e intersectoriales, y particularmente con los organismos ligados al quehacer de los municipios.

- Producción de cartografía para el área de salud, educación de la provincia de Formosa y transporte público de pasajeros de la ciudad de Formosa.
- PEDL para la "Exposición anual de la Sociedad Rural de Formosa" en la localidad de Formosa, capital.

INSTITUTO PROVINCIAL DE LA VIVIENDA (IPV)

COORDINACIÓN TÉCNICA

DIRECCIÓN DE ESTUDIOS Y PROYECTOS

CONTRATACIÓN DIRECTA

- "Ejecución de Red de Baja Tensión - Etapa 1 - Barrio Colonia Monteagudo", Capital – Provincia de Formosa.
- "Ejecución de Red de Agua Potable, desagües pluviales y alcantarillado - Etapa 1 - Barrio Colonia Monteagudo", Capital – Provincia de Formosa.
- "Proyecto y Ejecución de 10 módulos habitacionales en Barrio Colonia Monteagudo", Capital – Provincia de Formosa.

PROCREAR

- "Enripiado – Ubicación Lote Rural 98", Capital - Provincia de Formosa.
- "Desagüe pluvial y conformación de calles – Ubicación Lote Rural 98", Capital - Provincia de Formosa.
- "Loteo y Conformación de Espacios Públicos – Ubicación Lote Rural 98– primera etapa", Capital - Provincia de Formosa.
- "Loteo y Conformación de Espacios Públicos – Ubicación Lote Rural 98 – segunda etapa", Capital - Provincia de Formosa.

LICITACIONES PRIVADAS

- “Limpieza y Mantenimiento de plazoletas y plazas - Barrio Nueva Formosa”, Capital - Provincia de Formosa.
- “Remodelación Dirección de Desarrollo de Comunidades y Departamentos Personal, registro permanente, control de barrios, informática, mantenimiento y estado de cuentas (planta baja edificio I.P.V.)” - Capital - Provincia de Formosa.
- Redes Complementarias:
 - o En Lote Rural 150
 - “Ejecución Red Complementaria de Agua Potable - Sector 1 - Barrio Nueva Formosa”, Capital – Provincia de Formosa.
 - “Ejecución Red Complementaria de Agua Potable - Sector 2 - Barrio Nueva Formosa”, Capital – Provincia de Formosa.
 - “Ejecución Red Complementaria de Agua Potable - Sector 3 - Barrio Nueva Formosa”, Capital – Provincia de Formosa.
 - “Ejecución Red Complementaria de Agua Potable - Sector 4 - Barrio Nueva Formosa”, Capital – Provincia de Formosa.
 - “Ejecución Red Complementaria de Baja Tensión - Sector 1 - Barrio Nueva Formosa”, Capital – Provincia de Formosa.
 - “Ejecución Red Complementaria de Baja Tensión - Sector 2 - Barrio Nueva Formosa”, Capital – Provincia de Formosa.
 - “Ejecución Red Complementaria de Baja Tensión - Sector 3 - Barrio Nueva Formosa”, Capital – Provincia de Formosa.
 - “Ejecución Red Complementaria de Baja Tensión - Sector 4 - Barrio Nueva Formosa”, Capital – Provincia de Formosa.
 - “Ejecución Red Complementaria de Cloacas - Sector 1 - Barrio Nueva Formosa”, Capital – Provincia de Formosa.
 - “Ejecución Red Complementaria de Cloacas - Sector 2 - Barrio Nueva Formosa”, Capital – Provincia de Formosa.
 - “Ejecución Red Complementaria de Cloacas - Sector 3 - Barrio Nueva Formosa”, Capital – Provincia de Formosa.
 - “Ejecución Red Complementaria de Cloacas - Sector 4 - Barrio Nueva Formosa”, Capital – Provincia de Formosa.
 - o En Lote Rural 131
 - “Ejecución Red Complementaria de Baja Tensión - Sector 1 - Lote Rural 131 - Barrio Nueva Formosa”, Capital – Provincia de Formosa.
 - “Ejecución Red Complementaria de Baja Tensión - Sector 2 - Lote Rural 131 - Barrio Nueva Formosa”, Capital – Provincia de Formosa.
 - “Ejecución Red Complementaria de Baja Tensión - Sector 3 - Lote Rural 131 - Barrio Nueva Formosa”, Capital – Provincia de Formosa.
 - “Ejecución Red Complementaria de Agua Potable - Sector 1 - Lote Rural 131 – Barrio Nueva Formosa”, Capital – Provincia de Formosa.
 - “Ejecución Red Complementaria de Agua Potable - Sector 2 - Lote Rural 131 – Barrio Nueva Formosa”, Capital – Provincia de Formosa.
- Apertura de Calles

- o "Apertura de Calles y Canales de Drenajes Pluviales – Sector A – Lote Rural 131 – Barrio Nueva Formosa", Capital – Provincia de Formosa.
- o "Apertura de Calles y Canales de Drenajes Pluviales – Sector B – Lote Rural 131 – Barrio Nueva Formosa", Capital – Provincia de Formosa.
- o "Apertura de Calles y Canales de Drenajes Pluviales – Sector C – Lote Rural 131 – Barrio Nueva Formosa", Capital – Provincia de Formosa.
- o "Apertura de Calles y Canales de Drenajes Pluviales – Sector D – Lote Rural 131 – Barrio Nueva Formosa", Capital – Provincia de Formosa.

• Completamiento de Viviendas e Infraestructura

- o "Completamiento Sistema de Recolección y Tratamiento de Residuos Cloacales - Redes Colectoras - Cuenca 2 - Colectora Máxima - Barrio Nueva Formosa", Capital – Provincia de Formosa.
- o "Completamiento de 2 Viviendas Rurales en Buena Vista" - Departamento Pilagás - Provincia de Formosa.
- o "Completamiento de 9 viviendas de 2 dormitorios, Modalidad Aborigen, en Bartolomé de las Casas" - Departamento Patiño - Provincia de Formosa.
- o "Completamiento de 10 Viviendas Básicas en Tatané" Departamento Laishí - Provincia de Formosa.
- o "Completamiento de 12 Viviendas Dúplex - Grupo 4.b2 Barrio Nueva Formosa", Capital - Provincia de Formosa.
- o "Completamiento de 14 Viviendas Dúplex - Grupo 5.a2 Barrio Nueva Formosa", Capital - Provincia de Formosa.
- o "Completamiento de 14 Viviendas Dúplex - Grupo 7.a2 Barrio Nueva Formosa", Capital - Provincia de Formosa.
- o "Completamiento de 14 Viviendas Dúplex - Grupo 5.a2 Barrio Nueva Formosa", Capital - Provincia de Formosa.
- o "Completamiento de 14 Viviendas Dúplex - Grupo 11.a Barrio nueva Formosa", Capital - Provincia de Formosa.
- o "Completamiento de 16 Viviendas Dúplex - Grupo 10.a1 Barrio Nueva Formosa", Capital - Provincia de Formosa.
- o "Completamiento de 20 Unidades (obra 44 viviendas) en El Espinillo", Departamento Pilagás - Provincia de Formosa.
- o "Completamiento de 20 Viviendas en Tres Lagunas", Departamento Pilagás - Provincia de Formosa.
- o "Completamiento de 20 Viviendas Modalidad Aborigen en Chico Dawan - Jurisdicción Cabo 1º Lugones", Departamento Patiño - Provincia de Formosa.
- o "Completamiento de 20 Viviendas para aborígenes en El Desaguadero - Jurisdicción de El Colorado", Departamento Pirané - Provincia de Formosa.
- o "Completamiento de 24 Viviendas - Lote Rural 149 - Mz 68 y 69 - Barrio Nueva Formosa", Capital - Provincia de Formosa.
- o "Completamiento de 24 Viviendas Dúplex - Grupo 9.b - Barrio Nueva Formosa", Capital - Provincia de Formosa.
- o "Completamiento de 28 Viviendas - Lote Rural 149 - Mz 55 y 56 - Barrio Nueva Formosa", Capital - Provincia de Formosa.
- o "Completamiento de 30 Viviendas - 2º etapa - en El Espinillo", Departamento Pilagás - Provincia de Formosa.
- o "Completamiento de 30 Viviendas Básicas - 2º etapa - en Pirané", Departamento Pirané - Provincia de Formosa.

- o "Completamiento de 30 Viviendas en General Belgrano", Departamento Patiño - Provincia de Formosa.
 - o "Completamiento de 30 Viviendas Urbanas en Laguna Yema", Departamento Bermejo - Provincia de Formosa.
 - o "Completamiento de 33 Viviendas - Grupo 1.a1 - Lote Rural 149 - Barrio Nueva Formosa", Capital - Provincia de Formosa.
 - o "Completamiento de 36 Viviendas Dúplex - Grupos 7.b y 8 - Barrio Nueva Formosa", Capital - Provincia de Formosa.
 - o "Completamiento de 40 Viviendas - Grupo 8.a2 - Lote rural 132 - Barrio Nueva Formosa", Capital - Provincia de Formosa.
 - o "Completamiento de 40 Viviendas - Grupo 11.b2 - Barrio Nueva Formosa", Capital - Provincia de Formosa.
 - o "Completamiento de 40 Viviendas - Grupo 11.b1 - Lote rural 149 - Barrio Nueva Formosa", Capital - Provincia de Formosa.
 - o "Completamiento de 40 Viviendas (grupo 200 unidades) en Pozo del Tigre", Departamento Patiño - Provincia de Formosa.
 - o "Completamiento de 44 Viviendas - Lote Rural 149 - Mz 39, 40, 47 y 48 - Barrio Nueva Formosa", Capital - Provincia de Formosa.
 - o "Completamiento de 48 Viviendas - Grupo 3.b2 - Lote rural 149 - Barrio Nueva Formosa", Capital - Provincia de Formosa.
 - o "Completamiento de 48 Viviendas - Grupo 10 - Lote rural 149 - Barrio Nueva Formosa", Capital - Provincia de Formosa.
 - o "Completamiento de 50 Viviendas en Laguna Blanca", Departamento Pilcomayo - Provincia de Formosa.
 - o "Completamiento de 60 Viviendas en Pirané", Departamento Pirané - Provincia de Formosa.
 - o "Completamiento de 66 Viviendas Mz 4, 5 y 6 - Lote rural 149 - Barrio Nueva Formosa", Capital - Provincia de Formosa.
 - o "Completamiento de 68 Viviendas Mz 3, 12, 13 y 21 - Lote rural 149 - Barrio Nueva Formosa", Capital - Provincia de Formosa.
 - o "Completamiento de 75 Viviendas - Grupos 1.a2 y 1.a3 - Barrio Nueva Formosa", Capital - Provincia de Formosa.
 - o "Completamiento de 80 Viviendas en Riacho He Hé", Departamento Pilcomayo - Provincia de Formosa.
 - o "Completamiento de 232 Viviendas en Barrio 1º de Mayo II - Clorinda", Departamento Pilcomayo - Provincia de Formosa.
 - o "Completamiento y reparación sistema de red de agua potable - Barrio Nueva Formosa", Capital - Provincia de Formosa.
- Conformación de Parterres – Alcantarillado y Obras Varias
 - o "Conformación de parterres, profundización de cunetas, alcantarillado, arborización, provisión e instalación de cestos para residuos y luminarias en sector de plazas y plazoletas - Barrio Nueva Formosa", Capital - Provincia de Formosa.
- Construcciones Varias
 - o "Construcción de 15 Viviendas de 2 y 3 dormitorios en Mz. 3, 4, 5, 7, 11 y 12 - Barrio Namqom", Capital - Provincia de Formosa.
 - o "Construcción de una Vivienda Rural de 2 dormitorios y obras complementarias en El Aibal", Departamento Bermejo - Provincia de Formosa.
 - o "Construcción Edificio Sede Asociación de Pasivos de Ibarreta (A.P.I)", Departamento Patiño - Provincia de Formosa.

DIRECCIÓN DE OBRAS**OBRAS DE VIVIENDAS TERMINADAS**

DEPARTAMENTO	LOCALIDAD	PROGRAMA	PROYECTO	VIVIENDAS	COMPLEMENTOS Y SOLUCIONES HABITACIONALES
Formosa	Formosa	Demanda Libre	Construcción 13 Unidades Habitacionales (4 de 38 m ² y 9 de 47 m ²) Barrio Namqom-Capital.	13	
Patiño	Güemes	Demanda Libre	Completamiento de 25 Viviendas afectadas por tornado en Villa General Güemes - Departamento Patiño.		25
Patiño	Güemes	Demanda Libre	Completamiento de 30 Viviendas afectadas por tornado en Villa General Güemes - Departamento Patiño.		30
Formosa	Formosa	Demanda Libre	Construcción de 6 unidades habitacionales y completamiento de 8 Viviendas en Barrio Namqom - Capital.	6	
Patiño	Güemes	Demanda Libre	Completamiento de 7 Viviendas afectadas por tornado en Villa General Güemes - Departamento Patiño.		7
Formosa	Formosa	Demanda Libre	Construcción de 20 Viviendas e Infraestructura Barrio Nueva Formosa - Formosa Capital.	20	
Bermejo	Laguna Yema	Demanda Libre	Construcción de 14 Viviendas de servicio en Paraje Laguna Yacaré - Jurisdicción Laguna Yema - Departamento Bermejo.	14	
Patiño	Pozo del Tigre	Demanda Libre	Construcción 10 Viviendas grupo 8 - Pozo del Tigre - Departamento Patiño.	10	
Bermejo	El Aibal	Demanda Libre	Construcción de una Viviendas Rural de 2 dormitorios y Obras complementaria en El Aibal - Departamento Bermejo.	1	
Formosa	Formosa	Programa Federal Plurianual de Construcción de Vivienda II Etapa - 658 Viviendas Urbanas - 7° Etapa.	188 Viviendas - Inf. Barrio Obrero - Formosa Capital - G4 26 Vivienda-Relocalización Barrio Villa del Rosario.	26	
Pilcomayo	Clorinda	Programa Federal Plurianual de Construcción de Vivienda II Etapa - 658 Viviendas Urbanas - 7° Etapa.	72 Viviendas - Urbana e infraestructura Gr. 1 - Barrio 1° de Mayo - Clorinda.	72	
Pilcomayo	Clorinda	Programa Federal Plurianual de Construcción de Vivienda II Etapa - 658 Viviendas Urbanas - 7° Etapa.	48 Viviendas - Urbana e Infraestructura - Gr. 2 - Barrio 1° de Mayo - Clorinda.	48	

Pilcomayo	Clorinda	Programa Federal Plurianual de Construcción de Vivienda II Etapa - 658 Viviendas Urbanas - 7° Etapa.	48 Viviendas – Urbana e Infraestructura – Gr. 3 - Barrio 1° de Mayo – Clorinda.	48	
Pilcomayo	Clorinda	Programa Federal Plurianual de Construcción de Vivienda II Etapa - 658 Viviendas Urbanas - 7° Etapa.	64 Viviendas - Urbana e Infraestructura – Gr. 4 - Barrio 1° de Mayo – Clorinda.	64	
Formosa	Formosa	Programa Federal Plurianual de Construcción de Vivienda II Etapa - 658 Viviendas Urbanas - 7° Etapa.	194 Viviendas - Infraestructura - Barrio El Porvenir – Formosa Capital – Gr. 1a - 72 Viviendas.	72	
Formosa	Formosa	Programa Federal Plurianual de Construcción de Vivienda II Etapa - 658 Viviendas Urbanas - 7° Etapa.	180 Viviendas – Infraestructura - Barrio El Porvenir - Formosa Capital – Gr. 2b - 54 Viviendas.	54	
Formosa	Formosa	Programa Federal Plurianual de Construcción de Vivienda II Etapa - 658 Viviendas Urbanas - 7° Etapa.	180 Viviendas - Infraestructura - Barrio El Porvenir - Formosa Capital – Gr. 2a - 68 Viviendas.	68	
Formosa	Formosa	Programa Federal Plurianual de Construcción de Vivienda II Etapa - 658 Viviendas Urbanas - 7° Etapa.	194 Viviendas - Infraestructura - Barrio El Porvenir - Formosa Capital – Gr. 1b - 60 Viviendas.	60	
Formosa	Formosa	Programa Federal Plurianual de Construcción de Vivienda II Etapa - 658 Viviendas Urbanas - 7° Etapa.	180 Viviendas - Infraestructura - Barrio El Porvenir - Formosa Capital – Gr. 2c - 58 Viviendas.	58	
Formosa	Formosa	Programa Federal Plurianual de Construcción de Vivienda II Etapa - 916 Viviendas Aborigen - 8° Etapa.	58 Viviendas - G1 en Barrio Namqom - Formosa Capital – Departamento Formosa.	58	
Formosa	Formosa	Programa Federal Plurianual de Construcción de Vivienda II Etapa - 916 Viviendas Aborigen - 8° Etapa.	58 Viviendas - G2 en Barrio Namqom - Formosa Capital – Departamento Formosa.	58	
Bermejo	Pozo de Maza	Programa Federal Plurianual de Construcción de Vivienda II Etapa - 916 Viviendas Aborigen - 8° Etapa.	30 viviendas - G1: 10 Viviendas Vaca Perdida - G2: 5 Viviendas La Mocha - G3: 5 Viviendas Méndez - G4: 5 Viviendas Isla García - G5: 5 Viviendas Tres Yuchan Jurisdicción Pozo de Maza – Departamento Bermejo.	30	
Matacos	Ing. Juárez	Programa Federal Plurianual de Construcción de Vivienda II Etapa - 916 Viviendas Aborigen - 8° Etapa.	30 Viviendas G4 Barrio Wichi - Jurisdicción Ing. Juárez - Departamento Matacos – Provincia de Formosa.	30	

Matacos	Ing. Juárez	Programa Federal Plurianual de Construcción de Vivienda II Etapa - 916 Viviendas Aborigen - 8° Etapa.	30 Viviendas G3: Comunidad Comleéc - Jurisdicción Ing. Juárez - Departamento Matacos.	30	
Pirané	El Colorado	Programa Federal Plurianual de Construcción de Vivienda II Etapa - 916 Viviendas Aborigen - 8° Etapa.	10 Viviendas G1: Colonia El Alba - Jurisdicción El Colorado - Departamento Pirané.	10	
Laishí	Laishí	Programa Federal Plurianual de Construcción de Vivienda II Etapa - 916 Viviendas Aborigen - 8° Etapa.	25 Viviendas G2: En Colonias Varias - Jurisdicción San Francisco de Laishí - Departamento Laishí.	25	
Patiño	Ibarreta	Programa Federal Plurianual de Construcción de Vivienda II Etapa - 916 Viviendas Aborigen - 8° Etapa.	40 Viviendas G2: En Colonia Juan B. Alberdi - Jurisdicción de Ibarreta - Departamento Patiño.	40	
Patiño	Ibarreta	Programa Federal Plurianual de Construcción de Vivienda II Etapa - 916 Viviendas Aborigen - 8° Etapa.	40 Viviendas G3: En colonia Ensanche Norte - Jurisdicción de Ibarreta - Departamento Patiño.	40	
Patiño	Las Lomitas	Programa Federal Plurianual de Construcción de Vivienda II Etapa - 916 Viviendas Aborigen - 8° Etapa.	30 Viviendas G4: Campo del Cielo - Jurisdicción de Las Lomitas - Departamento Patiño.	30	
Patiño	Las Lomitas	Programa Federal Plurianual de Construcción de Vivienda II Etapa - 916 Viviendas Aborigen - 8° Etapa.	10 Viviendas G5: Colonia el descanso - Jurisdicción de Las Lomitas - Departamento Patiño.	10	
Patiño	Estanislao del Campo	Programa Federal Plurianual de Construcción de Vivienda II Etapa - 916 Viviendas Aborigen - 8° Etapa.	30 Viviendas G6: Colonia San Juan Bautista - Jurisdicción de Estanislao del Campo - Departamento Patiño.	30	
Patiño	Subt. Perín	Programa Federal Plurianual de Construcción de Vivienda II Etapa - 916 Viviendas Aborigen - 8° Etapa.	30 Viviendas G7: Colonia San Carlos - Jurisdicción de Subteniente Perín - Departamento Patiño.	30	
Ramón Lista	El Chorro	Programa Federal Plurianual de Construcción de Vivienda II Etapa - 916 Viviendas Aborigen - 8° Etapa.	20 Viviendas G2: en María Cristina - Jurisdicción de El Chorro - Departamento Ramón Lista.	20	
Pilcomayo	La Primavera	Programa Federal Plurianual de Construcción de Vivienda II Etapa - 916 Viviendas Aborigen - 8° Etapa.	50 Viviendas G4: La Primavera - Departamento Pilcomayo.	50	
Patiño	Cte. Fontana	Programa Federal Plurianual de Construcción de Vivienda II Etapa - 916 Viviendas Aborigen - 8° Etapa.	20 Viviendas G1: Colonia Bartolomé de las Casas - Jurisdicción Cte. Fontana - Departamento Patiño.	20	

Formosa	Formosa	Programa Federal de Mejoramiento de Vivienda – 1.025 Soluciones Habitacionales.	100 Soluciones Habitacionales – G.5 – Barrio Simón Bolívar.	100	
Patiño	Pozo del Tigre	Programa Federal Plurianual de Construcción Viviendas "Techo Digno" - Pozo del Tigre.	16 Viviendas e Infraestructura – G. 1 - Pozo del Tigre - Departamento Patiño.	16	
Patiño	Pozo del Tigre	Programa Federal Plurianual de Construcción Viviendas "Techo Digno" - Pozo del Tigre.	18 viviendas e infraestructura - G.2 - Pozo del Tigre - Departamento Patiño.	18	
Patiño	Pozo del Tigre	Programa Federal Plurianual de Construcción Viviendas "Techo Digno" - Pozo del Tigre.	12 viviendas e infraestructura – G.3 - Pozo del Tigre - Departamento Patiño.	12	
Patiño	Pozo del Tigre	Programa Federal Plurianual de Construcción Viviendas "Techo Digno" - Pozo del Tigre.	20 viviendas e infraestructura - G. 4 - Pozo del Tigre - Departamento Patiño.	20	
Patiño	Pozo del Tigre	Programa Federal Plurianual de Construcción Viviendas "Techo Digno" - Pozo del Tigre.	20 viviendas e infraestructura - G. 5 - Pozo del Tigre – Departamento Patiño.	20	
Patiño	Pozo del Tigre	Programa Federal Plurianual de Construcción Viviendas "Techo Digno" - Pozo del Tigre.	20 viviendas e infraestructura - G. 6 - Pozo del Tigre - Departamento Patiño.	20	
Patiño	Pozo del Tigre	Programa Federal de vivienda y mejoramiento del hábitat de "Pueblos Originarios y Rurales" - Pozo del Tigre.	40 viviendas para comunidades Aborígenes – G.1 - Barrio Qompi - Pozo del Tigre.	40	
Patiño	Pozo del Tigre	Programa Federal de vivienda y mejoramiento del hábitat de "Pueblos Originarios y Rurales" - Pozo del Tigre.	40 viviendas para comunidades Aborígenes – G.2 - Barrio Qompi - Pozo del Tigre.	40	
Patiño	Pozo del Tigre	Programa Federal de vivienda y mejoramiento del hábitat de "Pueblos Originarios y Rurales" - Pozo del Tigre.	40 viviendas para comunidades Aborígenes – G.3 - Barrio Qompi - Pozo del Tigre.	40	
Patiño	Pozo del Tigre	Programa Federal de vivienda y mejoramiento del hábitat de "Pueblos Originarios y Rurales" - Pozo del Tigre.	40 viviendas para comunidades Aborígenes – G.4 - Barrio Qompi - Pozo del Tigre.	40	
Patiño	Pozo del Tigre	Programa Federal de vivienda y mejoramiento del hábitat de "Pueblos Originarios y Rurales" - Pozo del Tigre.	40 viviendas para comunidades Aborígenes – G.4 - Barrio lakha wichi - Pozo del Tigre.	40	
Patiño	Pozo del Tigre	Programa Federal de vivienda y mejoramiento del hábitat de "Pueblos Originarios y Rurales" - Pozo del Tigre.	Construcción de 6 viviendas y terminación de 9 viviendas para comunidades aborígenes G. 6 - Barrio Lote 5 y Barrio Lote 21 - Pozo del Tigre.	6	
Patiño	Pozo del Tigre	Programa Federal de vivienda y mejoramiento del hábitat de "Pueblos Originarios y Rurales" - Pozo del Tigre.	Construcción de 19 viviendas para comunidades aborígenes - G. 6 - Barrio Lote 5 y Barrio Lote 21 - Pozo del Tigre.	19	

Patiño	Pozo del Tigre	Programa Federal de vivienda y mejoramiento del hábitat de "Pueblos Originarios y Rurales" - Pozo del Tigre.	Reconstrucción 49 locales de emprendimientos económicos - Pozo del Tigre.		49
Patiño	Pozo del Tigre	Programa Federal plurianual de Construcción de Vivienda "Techo Digno".	40 viviendas y obras complementarias – G. 1 - Pozo del Tigre – Departamento Patiño.	40	
Formosa	Formosa	Programa Federal Plurianual de construcción de vivienda "Techo Digno" - 1.228 vivienda Barrio Nueva Formosa.	Construcción de 42 viviendas y 2 viviendas. Para discapacitados e infraestructura – Sector 4 b1 – Barrio Nueva Formosa.	44	
Formosa	Formosa	Programa Federal Plurianual de construcción de vivienda "Techo Digno" - 1.228 vivienda Barrio Nueva Formosa.	Construcción 38 viviendas y 2 viviendas para discapacitados e infraestructura – Sector 4 b.2 – Barrio Nueva Formosa.	40	
Formosa	Formosa	Programa Federal Plurianual de construcción de vivienda "Techo Digno" - 1.228 vivienda Barrio Nueva Formosa.	Construcción 46 viviendas y 2 viviendas para discapacitados e infraestructura – Sector 5 b – Barrio Nueva Formosa.	48	
Formosa	Formosa	Programa Federal Plurianual de construcción de vivienda "Techo Digno" - 1.228 vivienda Barrio Nueva Formosa.	Construcción 33 viviendas e infraestructura – Sector 1 a.2 – Barrio Nueva Formosa.	33	
Formosa	Formosa	Programa Federal Plurianual de construcción de vivienda "Techo Digno" - 1.228 vivienda Barrio Nueva Formosa.	Construcción 42 viviendas e infraestructura – Sector 1 a.3 – Barrio Nueva Formosa.	42	
Formosa	Formosa	Programa Federal Plurianual de construcción de vivienda "Techo Digno" - 1.228 vivienda Barrio Nueva Formosa.	Construcción 24 viviendas e infraestructura – Sector 10 a.1 – Barrio Nueva Formosa.	8	
Formosa	Formosa	Programa Federal Plurianual de construcción de vivienda "Techo Digno" - 1.228 vivienda Barrio Nueva Formosa.	Construcción 40 viviendas e infraestructura – Sector 10 a.2 – Barrio Nueva Formosa.	26	
Formosa	Formosa	Programa Federal Plurianual de construcción de vivienda "Techo Digno" - 1.228 vivienda Barrio Nueva Formosa.	Construcción 24 viviendas e infraestructura – G.1 b2 – Barrio Nueva Formosa.	24	
Formosa	Formosa	Programa Federal Plurianual de construcción de vivienda "Techo Digno" - 1.228 vivienda Barrio Nueva Formosa.	Construcción 42 viviendas y 2 viviendas para discapacitados e infraestructura – Sector 1 b.1 - Barrio Nueva Formosa.	44	
Formosa	Formosa	Programa Federal Plurianual de construcción de vivienda "Techo Digno" - 1.228 vivienda Barrio Nueva Formosa.	Construcción 46 viviendas y 2 viviendas para discapacitados e infraestructura – Sector 3 b.2 – Barrio Nueva Formosa.	19	
Formosa	Formosa	Programa Federal Plurianual de construcción de vivienda "Techo Digno" - 1.228 vivienda Barrio Nueva Formosa.	Construcción 38 viviendas y 2 viviendas para discapacitados e infraestructura – Sector 5 a.1 – Barrio Nueva Formosa.	18	

Formosa	Formosa	Programa Federal Plurianual de construcción de vivienda "Techo Digno" - 1.228 vivienda Barrio Nueva Formosa.	Construcción 46 viviendas y 2 viviendas para discapacitados e infraestructura - Sector 3 b.1 – Barrio Nueva Formosa.	48	
Formosa	Formosa	Programa Federal Mejoramiento de viviendas "Mejor Vivir II" 264 Soluciones.	52 Soluciones Habitacionales – G. 18 - Barrio Fontana (Ex-Caracolito) – Formosa Capital.	52	
Formosa	Formosa	Programa Federal Mejoramiento de viviendas "Mejor Vivir II" 264 Soluciones.	56 Soluciones Habitacionales – G. 9 - Simón Bolívar – Formosa Capital.	56	
Formosa	Formosa	Programa Federal Mejoramiento de viviendas "Mejor Vivir II" 264 Soluciones.	56 Soluciones Habitacionales – G. 6 – Barrio Simón Bolívar – Formosa Capital.	56	
Patiño	Comte. Fontana	Programa Federal Mejoramiento de viviendas "Mejor Vivir II" 310 Soluciones.	50 Soluciones Habitacionales. – G. 6 - En Comandante Fontana - Departamento Patiño.	50	
Patiño	El Espinillo	Programa Federal de Vivienda y Mejoramiento del Hábitat de "Pueblos Originarios y Rurales" - 400 Viviendas Modalidad Aborigen.	Construcción de 12 viviendas Modalidad Aborigen en Colonia La Pantalla - Jurisdicción Las Lomitas - Departamento Patiño.	12	
Pilcomayo	Laguna Blanca	Programa Federal de Vivienda y Mejoramiento del Hábitat de "Pueblos Originarios y Rurales" - 400 Viviendas Modalidad Aborigen.	Construcción de 10 viviendas modalidad Aborigen en Colonia La Primera - G.6 – Jurisdicción Laguna Blanca - Departamento Pilcomayo.	3	
Pilcomayo	Laguna Blanca	Programa Federal de Vivienda y Mejoramiento del Hábitat de "Pueblos Originarios y Rurales" - 400 Viviendas Modalidad Aborigen.	Construcción de 10 viviendas modalidad Aborigen en Colonia La Primavera –G. 7 – Jurisdicción Laguna Blanca - Departamento Pilcomayo.	3	
Formosa	Formosa	Programa Federal de Vivienda y Mejoramiento del Hábitat de "Pueblos Originarios y Rurales" - 400 Viviendas. Modalidad Aborigen.	Construcción de 10 vivienda modalidad Aborigen en Barrio Namqom – G.5 - Formosa Capital.	10	
Formosa	Formosa	Programa Federal de Vivienda y Mejoramiento del Hábitat de "Pueblos Originarios y Rurales" - 400 Viviendas. Modalidad Aborigen.	Construcción de 10 viviendas modalidad Aborigen en barrio Namqom – G. 2- Formosa Capital.	10	
Patiño	Ibarreta	Programa Federal de Vivienda y Mejoramiento del Hábitat de "Pueblos Originarios y Rurales" - 400 Viviendas. Modalidad Aborigen.	Construcción de 10 viviendas modalidad Aborigen en Colonia Ensanche Norte – G. 2 - Jurisdicción Ibarreta - Departamento Patiño.	5	
Patiño	Subt. Perín	Programa Federal de Vivienda y Mejoramiento del Hábitat de "Pueblos	Construcción de 10 viviendas modalidad Aborigen en Colonia Riacho de Oro –	10	

		Originarios y Rurales" - 400 Viviendas. Modalidad Aborígen.	Jurisdicción Subteniente Perín – Departamento Patiño.		
Bermejo	Los Chiriguanos	Programa federal de vivienda y mejoramiento del hábitat de "pueblos originarios y rurales" - Segunda etapa 300 viviendas modalidad aborígen (ex 600).	Construcción 10 viviendas modalidad aborígen en Los Chiriguanos – G.1- Departamento Bermejo.	10	
Bermejo	Los Chiriguanos	Programa federal de vivienda y mejoramiento del hábitat de "pueblos originarios y rurales" - Segunda etapa 300 viviendas modalidad aborígen (ex 600).	Construcción de 10 viviendas modalidad aborígen en Los Chiriguanos - G.2.- Departamento Bermejo.	10	
Ramón Lista	El Chorro	Programa federal de vivienda y mejoramiento del hábitat de "pueblos originarios y rurales" - Segunda etapa 300 viviendas modalidad aborígen (ex 600).	Construcción de 12 viviendas modalidad aborígen en El Chorro I- G. 1 – Departamento Ramón Lista.	12	
Ramón Lista	El Chorro	Programa federal de vivienda y mejoramiento del hábitat de "pueblos originarios y rurales" - Segunda etapa 300 viviendas modalidad aborígen (ex 600).	Construcción de 12 viviendas modalidad aborígen en El Chorro I- G.2 – Departamento Ramón Lista.	12	
Patiño	Las Lomitas	Programa federal de vivienda y mejoramiento del hábitat de "pueblos originarios y rurales" - Segunda etapa 300 viviendas modalidad aborígen (ex 600).	Construcción de 11 viviendas modalidad aborígen distante en Lote 10 (6 unidades) y Lote 20 (5 unidades)- Jurisdicción Las Lomitas - Departamento Patiño.	11	
Ramón Lista	El Chorro	Programa federal de vivienda y mejoramiento del hábitat de "pueblos originarios y rurales" - Segunda etapa 300 viviendas modalidad aborígen (ex 600).	Construcción de 12 viviendas modalidad aborígen en El Chorro II G.1 - Departamento Ramón Lista.	12	
Ramón Lista	El Chorro	Programa federal de vivienda y mejoramiento del hábitat de "pueblos originarios y rurales" - Segunda etapa 300 viviendas modalidad aborígen (ex 600).	Construcción de 12 viviendas modalidad aborígen en El Chorro II G.2 - Departamento Ramón Lista.	12	
Ramón Lista	El Chorro	Programa federal de vivienda y mejoramiento del hábitat de "pueblos originarios y rurales" - Segunda etapa 300 viviendas modalidad aborígen (ex 600).	Construcción de 8 viviendas modalidad aborígen en El Chorro -G.1- Departamento Ramón Lista.	8	
Ramón Lista	María Cristina	Programa federal de vivienda y mejoramiento del hábitat de "pueblos originarios y rurales" - Segunda etapa 300 viviendas modalidad aborígen (ex 600).	Construcción de 10 viviendas modalidad aborígen en María Cristina - G.1- Departamento Ramón Lista.	10	
Total				2.060	425

OBRAS DE VIVIENDAS EN CONSTRUCCIÓN

DEPARTAMENTO	LOCALIDAD	PROGRAMA	PROYECTO	CANTIDAD DE VIVIENDAS	COMPLEMENTOS Y SOLUCIONES HABITACIONALES
Bermejo	La Rinconada	Demanda Libre	Construcción 6 viviendas de servicios en La Rinconada – Departamento Bermejo.	6	
Pilcomayo	Buena Vista	Demanda Libre	18 viviendas rurales en Buena Vista - Departamento Pilcomayo.	18	
Formosa	Formosa	Demanda Libre	Construcción de 15 viviendas de 2 y 3 dormitorios en Mz. 3, 4, 5, 7, 11 y 12 - Barrio Namqom – Capital.	15	
Patiño	Güemes	Demanda Libre	Completamiento de 41 viviendas afectadas por tornado en villa general Güemes - Departamento Patiño.		41
Patiño	Güemes	Demanda Libre	Completamiento de 19 viviendas afectadas por tornado en villa General Güemes - Departamento Patiño.		19
Formosa	Formosa	Demanda Libre	Proyecto y ejecución de 10 módulos habitacionales en Barrio Colonia Monteagudo – Formosa Capital.		10
Formosa	Formosa	Programa Federal Plurianual de Construcción de vivienda II etapa - 658 viviendas urbanas - 7° etapa.	188 viviendas Infraestructuras Barrio Obrero - Formosa Capital – G.3 26 viviendas.	26	
Formosa	Formosa	Programa Federal Plurianual de Construcción de vivienda II etapa - 658 viviendas urbanas - 7° etapa.	194 viviendas Infraestructuras Barrio El Porvenir - Formosa Capital – G. 1c - 62 viviendas.	62	
Bermejo	Pozo de Maza	Programa Federal Plurianual de Construcción de vivienda II etapa - 916 Viviendas Aborigen - 8° etapa.	40 viviendas G.1: 10 viviendas La Madrugada – G.2: 5 viviendas Sombrero Negro – G.3: 5 viviendas La Bolsa – G.4: 10 viviendas El Centro – G.5: 10 viviendas La Tuzca y Zalazar - Jurisdicción de Pozo de Maza – Departamento Bermejo.	40	

Pirané	El Colorado	Programa Federal Plurianual de Construcción de vivienda II etapa - 916 Viviendas Aborigen - 8° etapa.	20 viviendas G.2: El Colorado - Jurisdicción El Colorado - Departamento Pirané.	20	
Laishí	Laishí	Programa Federal Plurianual de Construcción de vivienda II etapa - 916 Viviendas Aborigen - 8° etapa.	20 viviendas G.1: Colonia San Antonio - Jurisdicción San Francisco de Laishí - Departamento Laishí.	20	
Formosa	Formosa	Programa federal de mejoramiento de vivienda - 1.025 soluciones habitacionales	100 Soluciones Habitacionales - G. 3 - Barrio Simón Bolívar.		100
Formosa	Formosa	Programa federal de mejoramiento de vivienda - 1.025 soluciones habitacionales	56 soluciones habitacionales - G. 7 - Barrio Simón Bolívar.		56
Formosa	Formosa	Programa federal de mejoramiento de vivienda - 1.025 soluciones habitacionales	56 soluciones habitacionales - G. 8 - Barrio Simón Bolívar.		56
Formosa	Formosa	Programa federal de mejoramiento de vivienda - 1.025 soluciones habitacionales	79 soluciones habitacionales - G. 12 - barrio Itatí 1 y 2.		79
Formosa	Formosa	Programa federal de mejoramiento de vivienda - 1.025 soluciones habitacionales	67 soluciones habitacionales - G. 13 - Barrio Liborsi.		67
Formosa	Formosa	Programa federal de mejoramiento de vivienda - 1.025 soluciones habitacionales	67 soluciones habitacionales - G. 14 - Barrio Liborsi.		67
Formosa	Formosa	Programa federal de mejoramiento de vivienda - 1.025 soluciones habitacionales	60 soluciones habitacionales - G. 15 - Barrio 12 de Octubre.		60
Patiño	Pozo del Tigre	Programa federal plurianual de construcción de vivienda "Techo Digno"	40 viviendas y obras complementarias - G. 2 - Pozo del Tigre - Departamento Patiño.	40	
Patiño	Pozo del Tigre	Programa federal plurianual de construcción de vivienda "Techo Digno"	40 viviendas y obras complementarias - G. 3 - Pozo del Tigre - Departamento Patiño.	40	
Patiño	Pozo del Tigre	Programa federal plurianual de construcción de vivienda "Techo Digno"	40 viviendas y obras complementarias - G. 4 - Pozo del Tigre - Departamento Patiño.	40	

Patiño	Pozo del Tigre	Programa federal plurianual de construcción de vivienda "Techo Digno"	40 viviendas y obras complementarias – G. 5 - Pozo del Tigre - Departamento Patiño.	40	
Formosa	Formosa	Programa federal plurianual de construcción de vivienda "Techo Digno" -1.228 viviendas Barrio Nueva Formosa.	Construcción 31 viviendas y 2 viviendas para discapacitados e infraestructura – Sector 1 a.1 - Barrio Nueva Formosa.	33	
Formosa	Formosa	Programa federal plurianual de construcción de vivienda "Techo Digno" -1.228 viviendas Barrio Nueva Formosa.	Construcción 46 viviendas y 2 viviendas para discapacitados e infraestructuras – Sector 3 b.2 – Barrio Nueva Formosa.	29	
Formosa	Formosa	Programa federal plurianual de construcción de vivienda "Techo Digno" -1.228 viviendas Barrio Nueva Formosa.	Construcción 38 viviendas y 2 viviendas para discapacitados e infraestructuras – Sector 5 a.1 – Barrio Nueva Formosa.	22	
Formosa	Formosa	Programa federal plurianual de construcción de vivienda "Techo Digno" -1.228 viviendas Barrio Nueva Formosa.	Construcción 42 viviendas e infraestructura – Sector 5 a.2 – Barrio Nueva Formosa.	42	
Formosa	Formosa	Programa federal plurianual de construcción de vivienda "Techo Digno" -1.228 viviendas Barrio Nueva Formosa.	Construcción 40 viviendas e infraestructura – Sector 8 a.1 – Barrio Nueva Formosa.	40	
Formosa	Formosa	Programa federal plurianual de construcción de vivienda "Techo Digno" -1.228 viviendas Barrio Nueva Formosa.	Construcción 38 viviendas y 2 viviendas para discapacitados e infraestructura – Sector 8 a.2 – Barrio Nueva Formosa.	40	
Formosa	Formosa	Programa federal plurianual de construcción de vivienda "Techo Digno" -1.228 viviendas Barrio Nueva Formosa.	Construcción 24 viviendas e infraestructura – Sector 10 a.1 - Barrio Nueva Formosa.	16	
Formosa	Formosa	Programa federal plurianual de construcción de vivienda "Techo Digno" -1.228 viviendas Barrio Nueva Formosa.	Construcción 40 viviendas e infraestructura. – Sector 10 a.2 - Barrio Nueva Formosa.	14	
Formosa	Formosa	Programa federal plurianual de construcción de vivienda "Techo Digno" -1.228 viviendas Barrio Nueva Formosa.	Construcción 38 viviendas y 2 viviendas para discapacitados e infraestructura – Sector 11 a - Barrio Nueva Formosa	40	

Formosa	Formosa	Programa federal plurianual de construcción de vivienda "Techo Digno" -1.228 viviendas Barrio Nueva Formosa.	Construcción 38 viviendas y 2 viviendas para discapacitados e infraestructura – Sector 11 a - Barrio Nueva Formosa	40	
Formosa	Formosa	Programa federal plurianual de construcción de vivienda "Techo Digno" -1.228 viviendas Barrio Nueva Formosa.	Construcción 40 viviendas e infraestructura – Sector 11 b.2 - Barrio Nueva Formosa.	40	
Formosa	Formosa	Programa federal plurianual de construcción de vivienda "Techo Digno" -1.228 viviendas Barrio Nueva Formosa.	Construcción 38 viviendas y 2 viviendas para discapacitados e infraestructuras – Sector 12 a - Barrio Nueva Formosa.	40	
Formosa	Formosa	Programa federal plurianual de construcción de vivienda "Techo Digno" -1.228 viviendas Barrio Nueva Formosa.	Construcción 32 viviendas y 2 viviendas para discapacitados e infraestructuras – Sector 12 – Barrio Nueva Formosa.	34	
Formosa	Formosa	Programa federal plurianual de construcción de vivienda "Techo Digno" -1.228 viviendas Barrio Nueva Formosa.	Construcción 44 viviendas y 2 viviendas para discapacitados e infraestructura – Sector 12 b.2 – Barrio Nueva Formosa.	46	
Formosa	Formosa	Programa federal plurianual de construcción de vivienda "Techo Digno" -1.228 viviendas Barrio Nueva Formosa.	Construcción 46 viviendas y 2 viviendas para discapacitados e infraestructura – Sector 6 - Barrio Nueva Formosa.	48	
Formosa	Formosa	Programa federal plurianual de construcción de vivienda "Techo Digno" -1.228 viviendas Barrio Nueva Formosa.	Construcción 32 viviendas y 2 viviendas para discapacitados e infraestructura – Sector 7 a – Barrio Nueva Formosa.	34	
Formosa	Formosa	Programa federal plurianual de construcción de vivienda "Techo Digno" -1.228 viviendas Barrio Nueva Formosa.	Construcción 32 viviendas y 2 viviendas para discapacitados e infraestructura – Sector 7 b – Barrio Nueva Formosa.	34	
Formosa	Formosa	Programa federal plurianual de construcción de vivienda "Techo Digno" -1.228 viviendas Barrio Nueva Formosa.	Construcción 42 viviendas y 2 viviendas para discapacitados e infraestructura – Sector 8 - Barrio Nueva Formosa.	44	

Formosa	Formosa	Programa federal plurianual de construcción de vivienda "Techo Digno" -1.228 viviendas Barrio Nueva Formosa.	Construcción 30 viviendas y 2 viviendas para discapacitados e infraestructura – Sector 9 a – Barrio Nueva Formosa.	32	
Formosa	Formosa	Programa federal plurianual de construcción de vivienda "Techo Digno" -1.228 viviendas Barrio Nueva Formosa.	Construcción 32 viviendas y 2 viviendas para discapacitados e infraestructura – Sector 9 b – Barrio Nueva Formosa.	34	
Formosa	Formosa	Programa federal plurianual de construcción de vivienda "Techo Digno" -1.228 viviendas Barrio Nueva Formosa.	Construcción 46 viviendas y 2 viviendas para discapacitados e infraestructura – Sector 10 - Barrio Nueva Formosa.	48	
Formosa	Formosa	Programa federal plurianual de construcción de vivienda "Techo Digno" -1.228 viviendas Barrio Nueva Formosa.	Construcción 42 viviendas y 2 viviendas para discapacitados e infraestructura – Sector 11 - Barrio Nueva Formosa.	44	
Formosa	Formosa	Programa Federal Mejoramiento de Viviendas "Mejor Vivir II" 264 Soluciones.	100 Soluciones habitacionales – G. 4 – Barrio Simón Bolívar – Formosa Capital.		100
Pilcomayo	Clorinda	Programa Federal Mejoramiento de Viviendas "Mejor Vivir II" 310 Soluciones.	100 Soluciones habitacionales – G. 9 - Ciudad de Clorinda - Departamento Pilcomayo.		100
Pilcomayo	Clorinda	Programa Federal Mejoramiento de Viviendas "Mejor Vivir II" 310 Soluciones.	100 Soluciones habitacionales – G. 10 - Ciudad de Clorinda - Departamento Pilcomayo.		100
Pirané	Villa Dos Trece	Programa Federal Mejoramiento de Viviendas "Mejor Vivir II" 310 Soluciones.	30 Soluciones Habitacionales – G. 4 - Villa km 213 – Departamento Pirané.		30
Pilagás	Misión Tacaaglé	Programa Federal Mejoramiento de Viviendas "Mejor Vivir II" 310 Soluciones.	30 soluciones habitacionales – G. 1 - Misión Tacaaglé - Departamento Pilagás.		30
Pilcomayo	Laguna Blanca	Programa Federal de Vivienda y mejoramiento del hábitat de "Pueblos Originarios y Rurales" - 400 Viviendas Modalidad Aborigen.	Construcción de 12 Viviendas modalidad Aborigen – Colonia La Primavera - G 1 – Jurisdicción Laguna Blanca – Departamento Pilcomayo.	12	

Pilcomayo	Laguna Blanca	Programa Federal de Vivienda y mejoramiento del hábitat de "Pueblos Originarios y Rurales" - 400 Viviendas Modalidad Aborígen.	Construcción de 12 Viviendas modalidad Aborígen – Colonia La Primavera - G 4 – Jurisdicción Laguna Blanca – Departamento Pilcomayo.	12	
Pilcomayo	Laguna Blanca	Programa Federal de Vivienda y mejoramiento del hábitat de "Pueblos Originarios y Rurales" - 400 Viviendas Modalidad Aborígen.	Construcción de 12 Viviendas modalidad Aborígen – Colonia La Primavera - G 5 – Jurisdicción Laguna Blanca – Departamento Pilcomayo.	12	
Patiño	Cmte. Fontana	Programa Federal de Vivienda y mejoramiento del hábitat de "Pueblos Originarios y Rurales" - 400 Viviendas Modalidad Aborígen.	Construcción de 12 Viviendas Modalidad Aborígen – Colonia Bartolomé de las Casas - - G 1 – Comandante Fontana – Departamento Patiño.	12	
Patiño	Cmte. Fontana	Programa Federal de Vivienda y mejoramiento del hábitat de "Pueblos Originarios y Rurales" - 400 Viviendas Modalidad Aborígen.	Construcción de 12 Viviendas Modalidad Aborígen – Colonia Bartolomé de las Casas - G 2 – Comandante Fontana – Departamento Patiño.	12	
Patiño	Cmte. Fontana	Programa Federal de Vivienda y mejoramiento del hábitat de "Pueblos Originarios y Rurales" - 400 Viviendas Modalidad Aborígen.	Construcción de 12 Viviendas Modalidad Aborígen – Colonia Bartolomé de las Casas - G 3 – Comandante Fontana – Departamento Patiño.	12	
Patiño	Cmte. Fontana	Programa Federal de Vivienda y mejoramiento del hábitat de "Pueblos Originarios y Rurales" - 400 Viviendas Modalidad Aborígen.	Construcción de 12 Viviendas Modalidad Aborígen – Colonia Bartolomé de las Casas - G 4 – Comandante Fontana – Departamento Patiño.	12	

Matacos	Ingeniero Juárez	Programa Federal de Vivienda y mejoramiento del hábitat de "Pueblos Originarios y Rurales" - 400 Viviendas Modalidad Aborigen.	Construcción de 12 Viviendas Modalidad Aborigen en centro (Ejido Urbano) Barrio Toba - G 1 – Ingeniero Juárez - Departamento Matacos.	12	
Matacos	Ingeniero Juárez	Programa Federal de Vivienda y mejoramiento del hábitat de "Pueblos Originarios y Rurales" - 400 Viviendas Modalidad Aborigen.	Construcción de 12 Viviendas Modalidad Aborigen en centro (Ejido Urbano) Barrio Toba - G 2 – Ingeniero Juárez - Departamento Matacos.	12	
Matacos	Ingeniero Juárez	Programa Federal de Vivienda y mejoramiento del hábitat de "Pueblos Originarios y Rurales" - 400 Viviendas Modalidad Aborigen.	Construcción de 12 Viviendas Modalidad Aborigen en centro (Ejido Urbano) Barrio Toba - G 3 – Ingeniero Juárez - Departamento Matacos.	12	
Matacos	Ingeniero Juárez	Programa Federal de Vivienda y mejoramiento del hábitat de "Pueblos Originarios y Rurales" - 400 Viviendas Modalidad Aborigen.	Construcción de 12 Viviendas Modalidad Aborigen en centro (Ejido Urbano) Barrio Toba - G 4 – Ingeniero Juárez - Departamento Matacos.	12	
Matacos	Ingeniero Juárez	Programa Federal de Vivienda y mejoramiento del hábitat de "Pueblos Originarios y Rurales" - 400 Viviendas Modalidad Aborigen.	Construcción de 12 Viviendas Modalidad Aborigen en centro (Ejido Urbano) Barrio Toba - G 5 – Ingeniero Juárez - Departamento Matacos.	12	
Matacos	Ingeniero Juárez	Programa Federal de Vivienda y mejoramiento del hábitat de "Pueblos Originarios y Rurales" - 400 Viviendas Modalidad Aborigen.	Construcción de 12 Viviendas Modalidad Aborigen en centro (Ejido Urbano) Barrio Toba - G 6 – Ingeniero Juárez - Departamento Matacos.	10	

Patiño	Fortín Cabo 1° Lugones	Programa Federal de Vivienda y mejoramiento del hábitat de "Pueblos Originarios y Rurales" - 400 Viviendas Modalidad Aborigen.	Construcción de 8 Viviendas Modalidad Aborigen - Colonia Chico Dawan - G. 1 – Jurisdicción Cabo 1° Lugones - Departamento Patiño.	8	
Patiño	Fortín Cabo 1° Lugones	Programa Federal de Vivienda y mejoramiento del hábitat de "Pueblos Originarios y Rurales" - 400 Viviendas Modalidad Aborigen.	Construcción de 8 Viviendas Modalidad Aborigen - Colonia Chico Dawan - G. 2 – Jurisdicción Cabo 1° Lugones - Departamento Patiño.	8	
Patiño	Fortín Cabo 1° Lugones	Programa Federal de Vivienda y mejoramiento del hábitat de "Pueblos Originarios y Rurales" - 400 Viviendas Modalidad Aborigen.	Construcción de 8 Viviendas Modalidad Aborigen - Colonia Chico Dawan - G. 3 – Jurisdicción Cabo 1° Lugones - Departamento Patiño.	9	
Ramón Lista	El Chorro	Programa Federal de Vivienda y mejoramiento del hábitat de "Pueblos Originarios y Rurales" - Segunda Etapa 300 Viviendas Modalidad Aborigen (ex 600).	Construcción 12 Viviendas Modalidad Aborigen - El Chorro - G.5 – Departamento Ramón Lista.	12	
Pirané	El Colorado	Programa Federal de Vivienda y mejoramiento del hábitat de "Pueblos Originarios y Rurales" - Segunda Etapa 300 Viviendas Modalidad Aborigen (ex 600).	Construcción de 10 Viviendas Modalidad Aborigen - El Colorado - G. 1 - Departamento Pirané.	10	
Pirané	El Colorado	Programa Federal de Vivienda y Mejoramiento del hábitat de "Pueblos Originarios y Rurales" - Segunda Etapa 300 Viviendas Modalidad Aborigen (ex 600).	Construcción de 10 Viviendas Modalidad Aborigen - El Colorado - G. 2- Departamento Pirané.	10	

Pirané	El Colorado	Programa Federal de Vivienda y Mejoramiento del hábitat de "Pueblos Originarios y Rurales" - Segunda Etapa 300 Viviendas Modalidad Aborigen (ex 600).	Construcción 10 Viviendas Modalidad Aborigen - El Colorado - G.3 - Departamento Pirané.	10	
Ramón Lista	El Potrillo	Programa Federal de Vivienda y Mejoramiento del hábitat de "Pueblos Originarios y Rurales" - Segunda Etapa 300 Viviendas Modalidad Aborigen (ex 600).	Construcción de 12 Viviendas Modalidad Aborigen - El Potrillo - G.3 - Departamento Ramón Lista.	12	
Ramón Lista	El Potrillo	Programa Federal de Vivienda y Mejoramiento del hábitat de "Pueblos Originarios y Rurales" - Segunda Etapa 300 Viviendas Modalidad Aborigen (ex 600).	Construcción de 12 Viviendas Modalidad Aborigen - El Potrillo - G.4 - Departamento Ramón Lista.	12	
Ramón Lista	El Potrillo	Programa Federal de Vivienda y Mejoramiento del hábitat de "Pueblos Originarios y Rurales" - Segunda Etapa 300 Viviendas Modalidad Aborigen (ex 600).	Construcción de 12 Viviendas Modalidad Aborigen - El Potrillo - G.5 - Departamento Ramón Lista.	12	
Patiño	Posta Cambio Zalazar	Programa Federal de Vivienda y Mejoramiento del hábitat de "Pueblos Originarios y Rurales" - Segunda Etapa 300 Viviendas Modalidad Aborigen (ex 600).	Construcción de 10 Viviendas Modalidad Aborigen - Posta Cambio Zalazar - Departamento Patiño.	10	
Patiño	San Martín	Programa Federal de Vivienda y Mejoramiento del hábitat de "Pueblos Originarios y Rurales" - Segunda Etapa 300 Viviendas Modalidad Aborigen (ex 600).	Construcción de 10 Viviendas Modalidad Aborigen - San Martín II - Departamento Patiño.	10	

Ramón Lista	María Cristina	Programa Federal de Vivienda y Mejoramiento del hábitat de "Pueblos Originarios y Rurales" - Segunda Etapa 300 Viviendas Modalidad Aborigen (ex 600).	Construcción 10 Viviendas Modalidad Aborigen - María Cristina - G. 2 - Departamento Ramón Lista.	10	
Ramón Lista	María Cristina	Programa Federal de Vivienda y Mejoramiento del hábitat de "Pueblos Originarios y Rurales" - Segunda Etapa 300 Viviendas Modalidad Aborigen (ex 600).	Construcción 10 Viviendas Modalidad Aborigen - María Cristina - G. 3 - Departamento Ramón Lista.	10	
Patiño	Las Lomitas	Programa Federal de Vivienda y Mejoramiento del hábitat de "Pueblos Originarios y Rurales" - Segunda Etapa 300 Viviendas Modalidad Aborigen (ex 600).	Construcción de 11 Viviendas Modalidad Aborigen - Cacique Coquero (5 unidades) y Km. 30 (6 unidades) - Jurisdicción Las Lomitas - Departamento Patiño.	11	
Laishí	Laishí	Programa Federal de Vivienda y Mejoramiento del hábitat de "Pueblos Originarios y Rurales" - Segunda Etapa 300 Viviendas Modalidad Aborigen (ex 600).	Construcción 10 Viviendas Modalidad Aborigen - El Naranjito - Jurisdicción Misión Laishí - Departamento Misión Laishí.	10	
Pilcomayo	Clorinda	Programa Federal de Vivienda y mejoramiento del hábitat de "Pueblos Originarios y Rurales" - 2da. Parte.	Construcción de 14 Viviendas e Infraestructura - Barrio Toba - Clorinda - Departamento Pilcomayo.	14	
Formosa	Formosa	Programa de Mejoramiento Habitacional e Infraestructura Básica II - Promeba Habitacional II - 800 Viviendas Emergencia Hídrica.	Construcción de 34 Soluciones Habitacionales e Infraestructura - G. 1 - Barrio 8 de Marzo - Formosa Capital.	34	

Formosa	Formosa	Programa de Mejoramiento Habitacional e Infraestructura Básica II – Promeba Habitacional II - 800 Viviendas Emergencia Hídrica.	Construcción de 30 Soluciones Habitacionales e Infraestructura - G. 2 - Barrio 8 de Marzo – Formosa Capital.	30	
Formosa	Formosa	Programa de Mejoramiento Habitacional e Infraestructura Básica II – Promeba Habitacional II - 800 Viviendas Emergencia Hídrica.	Construcción de 51 Soluciones Habitacionales e Infraestructura - G. 5 - Barrio 8 de Marzo – Formosa Capital.	51	
Formosa	Formosa	Programa de Mejoramiento Habitacional e Infraestructura Básica II – Promeba Habitacional II - 800 Viviendas Emergencia Hídrica.	Construcción de 8 Soluciones Habitacionales e Infraestructura - G. 8 - Barrio 8 de Marzo – Formosa Capital.	8	
Formosa	Formosa	Programa de Mejoramiento Habitacional e Infraestructura Básica II – Promeba Habitacional II - 800 Viviendas Emergencia Hídrica.	Construcción de 6 Soluciones Habitacionales e Infraestructura - G. 11 - Barrio 8 de Marzo – Formosa Capital.	6	
Formosa	Formosa	Programa de Mejoramiento Habitacional e Infraestructura Básica II – Promeba Habitacional II - 800 Viviendas Emergencia Hídrica.	Construcción de 42 Soluciones Habitacionales e Infraestructura – G. 1 – Barrio Monteagudo – Formosa Capital.	42	
Formosa	Formosa	Programa de Mejoramiento Habitacional e Infraestructura Básica II – Promeba Habitacional II - 800 Viviendas Emergencia Hídrica.	Construcción de 39 Soluciones Habitacionales e Infraestructura – G. 3 - Barrio 8 de Marzo – Formosa Capital.	39	

Formosa	Formosa	Programa de Mejoramiento Habitacional e Infraestructura Básica II – Promeba Habitacional II - 800 Viviendas Emergencia Hídrica.	Construcción de 8 Soluciones Habitacionales e Infraestructura – G. 10 - Barrio 8 de Marzo – Formosa Capital.	8	
Formosa	Formosa	Programa de Mejoramiento Habitacional e Infraestructura Básica II – Promeba Habitacional II - 800 Viviendas Emergencia Hídrica.	Construcción de 8 Soluciones Habitacionales e Infraestructura – G. 9 - Barrio 8 de Marzo – Formosa Capital.	8	
Formosa	Formosa	Programa de Mejoramiento Habitacional e Infraestructura Básica II – Promeba Habitacional II - 800 Viviendas Emergencia Hídrica.	Construcción de 6 Soluciones Habitacionales e Infraestructura – G. 13 - Barrio 8 de Marzo – Formosa Capital.	6	
Formosa	Formosa	Programa de Mejoramiento Habitacional e Infraestructura Básica II – Promeba Habitacional II - 800 Viviendas Emergencia Hídrica.	Construcción de 42 Soluciones Habitacionales e Infraestructura – G. 2 - Barrio Monteagudo – Formosa Capital.	42	
Formosa	Formosa	Programa de Mejoramiento Habitacional e Infraestructura Básica II – Promeba Habitacional II - 800 Viviendas Emergencia Hídrica.	Construcción de 22 Soluciones Habitacionales e Infraestructura – G. 3 - Barrio Monteagudo – Formosa Capital.	22	
Formosa	Formosa	Programa de Mejoramiento Habitacional e Infraestructura Básica II – Promeba Habitacional II - 800 Viviendas Emergencia Hídrica.	Construcción de 20 Soluciones Habitacionales e Infraestructura – G. 4 - Barrio Monteagudo – Formosa Capital.	20	

Formosa	Formosa	Programa de Mejoramiento Habitacional e Infraestructura Básica II – Promeba Habitacional II - 800 Viviendas Emergencia Hídrica.	Construcción de 25 Soluciones Habitacionales e Infraestructura – G. 6 - Barrio Monteagudo – Formosa Capital.	25	
Formosa	Formosa	Programa de Mejoramiento Habitacional e Infraestructura Básica II – Promeba Habitacional II - 800 Viviendas Emergencia Hídrica.	Construcción de 32 Soluciones Habitacionales e Infraestructura – G. 7 - Barrio República Argentina – Formosa Capital.	32	
Formosa	Formosa	Programa de Mejoramiento Habitacional e Infraestructura Básica II – Promeba Habitacional II - 800 Viviendas Emergencia Hídrica.	Construcción de 32 Soluciones Habitacionales e Infraestructura – G. 4 - Barrio República Argentina – Formosa Capital.	32	
Formosa	Formosa	Programa de Mejoramiento Habitacional e Infraestructura Básica II – Promeba Habitacional II - 800 Viviendas Emergencia Hídrica.	Construcción de 49 Soluciones Habitacionales e Infraestructura – G. 4 - Barrio 8 de Marzo – Formosa Capital.	49	
Formosa	Formosa	Programa de Mejoramiento Habitacional e Infraestructura Básica II – Promeba Habitacional II - 800 Viviendas Emergencia Hídrica.	Construcción de 32 Soluciones Habitacionales e Infraestructuras - G. 6 - Barrio República Argentina – Formosa Capital.	32	
Formosa	Formosa	Programa de Mejoramiento Habitacional e Infraestructura Básica II – Promeba Habitacional II - 800 Viviendas Emergencia Hídrica.	Construcción de 32 Soluciones Habitacionales e Infraestructuras - G. 2 - Barrio República Argentina – Formosa Capital.	32	

Formosa	Formosa	Programa de Mejoramiento Habitacional e Infraestructura Básica II – Promeba Habitacional II - 800 Viviendas Emergencia Hídrica.	Construcción de 6 Soluciones Habitacionales e Infraestructuras - G. 10 - Barrio República Argentina – Formosa Capital.	6	
Formosa	Formosa	Programa de Mejoramiento Habitacional e Infraestructura Básica II – Promeba Habitacional II - 800 Viviendas Emergencia Hídrica.	Construcción de 44 Soluciones Habitacionales e Infraestructuras - G. 8 - Barrio República Argentina – Formosa Capital.	44	
Formosa	Formosa	Programa de Mejoramiento Habitacional e Infraestructura Básica II – Promeba Habitacional II - 800 Viviendas Emergencia Hídrica.	Construcción de 22 Soluciones Habitacionales e Infraestructuras - G. 5 - Barrio República Argentina – Formosa Capital.	22	
Formosa	Formosa	Programa de Mejoramiento Habitacional e Infraestructura Básica II – Promeba Habitacional II - 800 Viviendas Emergencia Hídrica.	Construcción de 16 Soluciones Habitacionales e Infraestructuras - G. 9 - Barrio República Argentina – Formosa Capital.	16	
Formosa	Formosa	Programa de Mejoramiento Habitacional e Infraestructura Básica II – Promeba Habitacional II - 800 Viviendas Emergencia Hídrica.	Construcción de 32 Soluciones Habitacionales e Infraestructuras - G. 2 - Barrio República Argentina – Formosa Capital.	32	
Formosa	Formosa	Programa de Mejoramiento Habitacional e Infraestructura Básica II – Promeba Habitacional II - 800 Viviendas Emergencia Hídrica.	Construcción de 8 Soluciones Habitacionales e Infraestructura – G. 14 - Barrio 8 de Marzo – Formosa Capital.	8	

Formosa	Formosa	Programa de Mejoramiento Habitacional e Infraestructura Básica II – Promeba Habitacional II - 800 Viviendas Emergencia Hídrica.	Construcción de 8 Soluciones Habitacionales e Infraestructura - G. 15 - Barrio 8 de Marzo – Formosa Capital.	8	
Formosa	Formosa	Programa de Mejoramiento Habitacional e Infraestructura Básica II – Promeba Habitacional II - 800 Viviendas Emergencia Hídrica.	Construcción de 18 Soluciones Habitacionales e Infraestructura - G. 6 - Barrio 8 de Marzo – Formosa Capital.	18	
Formosa	Formosa	Programa de Mejoramiento Habitacional e Infraestructura Básica II – Promeba Habitacional II - 800 Viviendas Emergencia Hídrica.	Construcción de 8 Soluciones Habitacionales e Infraestructura – G. 7 - Barrio 8 de Marzo – Formosa Capital.	8	
Formosa	Formosa	Programa de Mejoramiento Habitacional e Infraestructura Básica II – Promeba Habitacional II - 800 Viviendas Emergencia Hídrica.	Construcción de 36 Soluciones Habitacionales e Infraestructura – G. 12 - Barrio 8 de Marzo – Formosa Capital.	36	
Formosa	Formosa	Programa de Mejoramiento Habitacional e Infraestructura Básica II – Promeba Habitacional II - 800 Viviendas Emergencia Hídrica.	Construcción de 42 Soluciones Habitacionales e Infraestructura - G. 5 - Barrio Monteagudo – Formosa Capital.	42	
Formosa	Formosa	Programa de Mejoramiento Habitacional e Infraestructura Básica II – Promeba Habitacional II - 800 Viviendas Emergencia Hídrica.	Construcción de 42 Soluciones Habitacionales e Infraestructura - G. 1 - Barrio República Argentina – Formosa Capital.	42	

Formosa	Formosa	Programa Federal de Construcción Viviendas "Techo Digno" – 1.741 Viviendas Formosa.	Construcción 48 Viviendas (46 Viviendas y 2 para discapacitados) e Infraestructura - G.1 - Barrio Nueva Formosa - Proyecto 500 Viviendas e Infraestructura 3° Etapa Techo Digno.	48	
Formosa	Formosa	Programa Federal de Construcción Viviendas "Techo Digno" – 1.741 Viviendas Formosa.	Construcción 36 Viviendas (34 Viviendas y 2 para discapacitados) e Infraestructura - G. 2 - Barrio Nueva Formosa - Proyecto 500 Viviendas e Infraestructura 3° Etapa Techo Digno.	36	
Formosa	Formosa	Programa Federal de Construcción Viviendas "Techo Digno" – 1.741 Viviendas Formosa.	Construcción 40 Viviendas (38 Viviendas y 2 para discapacitados) e Infraestructura – G. 3 - Barrio Nueva Formosa -Proyecto 500 Vivienda e Infraestructura 3° Etapa Techo Digno.	40	
Formosa	Formosa	Programa Federal de Construcción Viviendas "Techo Digno" – 1.741 Viviendas Formosa.	Construcción 40 Viviendas (38 Viviendas y 2 para discapacitados) e Infraestructura – G. 4 - Barrio Nueva Formosa -Proyecto 500 Vivienda e Infraestructura 3° Etapa Techo Digno.	40	
Formosa	Formosa	Programa Federal de Construcción Viviendas "Techo Digno" – 1.741 Viviendas Formosa.	Construcción 28 Viviendas (26 Viviendas y 2 para discapacitados) e Infraestructura - G. 19 - Barrio Nueva Formosa -Proyecto 500 Vivienda e Infraestructura 3° Etapa Techo Digno.	28	
Formosa	Formosa	Programa Federal de Construcción Viviendas "Techo Digno" – 1.741 Viviendas Formosa.	Construcción 28 Viviendas (26 Viviendas y 2 para discapacitados) e Infraestructura - G. 19 - Barrio Nueva Formosa -Proyecto 500 Vivienda e Infraestructura 3° Etapa Techo Digno.	28	

Formosa	Formosa	Programa Federal de Construcción Viviendas "Techo Digno" – 1.741 Viviendas Formosa.	Construcción 35 Viviendas (33 Viviendas y 2 para discapacitados) e Infraestructura - G.21 - Barrio Nueva Formosa - Proyecto 500 Vivienda e Infraestructura 3° Etapa Techo Digno.	35	
Formosa	Formosa	Programa Federal de Construcción Viviendas "Techo Digno" – 1.741 Viviendas Formosa.	Construcción 40 Viviendas (38 Viviendas y 2 para discapacitados) e Infraestructura – G. 22 - Barrio Nueva Formosa -Proyecto 500 Vivienda e Infraestructura 3° Etapa Techo Digno.	40	
Formosa	Formosa	Programa Federal de Construcción Viviendas "Techo Digno" – 1.741 Viviendas Formosa.	Construcción 51 Viviendas (49 Viviendas y 2 para discapacitados) e Infraestructura – G. 23 - Barrio Nueva Formosa -Proyecto 500 Vivienda e Infraestructura 3° Etapa Techo Digno.	51	
Formosa	Formosa	Programa Federal de Construcción Viviendas "Techo Digno" – 1.741 Viviendas Formosa.	Construcción 40 Viviendas (38 Viviendas y 2 para discapacitados) e Infraestructura - G. 24 - Barrio Nueva Formosa -Proyecto 500 Viviendas e Infraestructura 3° Etapa Techo Digno.	40	
Formosa	Formosa	Programa Federal de Construcción Viviendas "Techo Digno" – 1.741 Viviendas Formosa.	Construcción 50 Viviendas (48 Viviendas y 2 para discapacitados) e Infraestructura - G. 25 - Barrio Nueva Formosa -Proyecto 500 Viviendas e Infraestructura 3° Etapa Techo Digno.	50	
Formosa	Formosa	Programa Federal de Construcción Viviendas "Techo Digno" – 1.741 Viviendas Formosa.	Construcción 34 Viviendas (32 Viviendas y 2 para discapacitados) e Infraestructura - G. 39 - Barrio Nueva Formosa -Proyecto 500 Viviendas e Infraestructura 3° Etapa Techo Digno.	34	

Formosa	Formosa	Programa Federal de Construcción Viviendas "Techo Digno" – 1.741 Viviendas Formosa.	Construcción 40 Viviendas (38 Viviendas y 2 para discapacitados) e Infraestructura - G. 24 - Barrio Nueva Formosa -Proyecto 500 Viviendas e Infraestructura 3º Etapa Techo Digno.	30	
Formosa	Formosa	Programa Federal de Construcción Viviendas "Techo Digno" – 1.741 Viviendas Formosa.	Construcción de 40 Viviendas (38 Viviendas y 2 para discapacitados) e Infraestructura – G. 5- Barrio Nueva Formosa - Proyecto 1.071 Viviendas - 3º Etapa Techo Digno.	40	
Formosa	Formosa	Programa Federal de Construcción Viviendas "Techo Digno" – 1.741 Viviendas Formosa.	Construcción de 40 Viviendas (38 Viviendas y 2 para discapacitados) e Infraestructura – G. 6 - Barrio Nueva Formosa - Proyecto 1.071 Viviendas - 3º Etapa Techo Digno.	40	
Formosa	Formosa	Programa Federal de Construcción Viviendas "Techo Digno" – 1.741 Viviendas Formosa.	Construcción de 40 Viviendas (38 Viviendas y 2 para discapacitados) e Infraestructura – G. 7 - Barrio Nueva Formosa - Proyecto 1.071 Viviendas - 3º Etapa Techo Digno.	40	
Formosa	Formosa	Programa Federal de Construcción Viviendas "Techo Digno" – 1.741 Viviendas Formosa.	Construcción de 40 Viviendas (38 Viviendas y 2 para discapacitados) e Infraestructura – G. 8 - Barrio Nueva Formosa - Proyecto 1.071 Viviendas - 3º Etapa Techo Digno.	40	
Formosa	Formosa	Programa Federal de Construcción Viviendas "Techo Digno" – 1.741 Viviendas Formosa.	Construcción de 40 Viviendas (38 Viviendas y 2 para discapacitados) e Infraestructura – G. 9 - Barrio Nueva Formosa - Proyecto 1.071 Viviendas - 3º Etapa Techo Digno.	40	
Formosa	Formosa	Programa Federal de Construcción Viviendas "Techo Digno" – 1.741 Viviendas Formosa.	Construcción de 40 Viviendas (38 Viviendas y 2 para discapacitados) e Infraestructura – G. 10 - Barrio Nueva Formosa - Proyecto 1.071 Viviendas - 3º Etapa Techo Digno.	40	

Formosa	Formosa	Programa Federal de Construcción Viviendas "Techo Digno" – 1.741 Viviendas Formosa.	Construcción de 40 Viviendas (38 Viviendas y 2 para discapacitados) e Infraestructura – G. 11 - Barrio Nueva Formosa - Proyecto 1.071 Viviendas - 3º Etapa Techo Digno.	40	
Formosa	Formosa	Programa Federal de Construcción Viviendas "Techo Digno" – 1.741 Viviendas Formosa.	Construcción de 40 Viviendas (38 Viviendas y 2 para discapacitados) e Infraestructura – G. 12 - Barrio Nueva Formosa - Proyecto 1.071 Viviendas - 3º Etapa Techo Digno.	40	
Formosa	Formosa	Programa Federal de Construcción Viviendas "Techo Digno" – 1.741 Viviendas Formosa.	Construcción de 40 Viviendas (38 Viviendas y 2 para discapacitados) e Infraestructura – G. 13 - Barrio Nueva Formosa - Proyecto 1.071 Viviendas - 3º Etapa Techo Digno.	40	
Formosa	Formosa	Programa Federal de Construcción Viviendas "Techo Digno" – 1.741 Viviendas Formosa.	Construcción de 40 Viviendas (38 Viviendas y 2 para discapacitados) e Infraestructura – G. 14 - Barrio Nueva Formosa - Proyecto 1.071 Viviendas - 3º Etapa Techo Digno.	31	
Formosa	Formosa	Programa Federal de Construcción Viviendas "Techo Digno" – 1.741 Viviendas Formosa.	Construcción de 40 Viviendas (38 Viviendas y 2 para discapacitados) e Infraestructura – G. 15 - Barrio Nueva Formosa - Proyecto 1.071 Viviendas - 3º Etapa Techo Digno.	40	
Formosa	Formosa	Programa Federal de Construcción Viviendas "Techo Digno" – 1.741 Viviendas Formosa.	Construcción de 40 Viviendas (38 Viviendas y 2 para discapacitados) e Infraestructura – G. 16 - Barrio Nueva Formosa - Proyecto 1.071 Viviendas - 3º Etapa Techo Digno.	40	
Formosa	Formosa	Programa Federal de Construcción Viviendas "Techo Digno" – 1.741 Viviendas Formosa.	Construcción de 40 Viviendas (38 Viviendas y 2 para discapacitados) e Infraestructura – G. 17 - Barrio Nueva Formosa - Proyecto 1.071 Viviendas - 3º Etapa Techo Digno.	50	

Formosa	Formosa	Programa Federal de Construcción Viviendas "Techo Digno" – 1.741 Viviendas Formosa.	Construcción de 40 Viviendas (38 Viviendas y 2 para discapacitados) e Infraestructura – G. 18 - Barrio Nueva Formosa - Proyecto 1.071 Viviendas - 3º Etapa Techo Digno.	40	
Formosa	Formosa	Programa Federal de Construcción Viviendas "Techo Digno" – 1.741 Viviendas Formosa.	Construcción de 30 Viviendas (28 Viviendas y 2 para discapacitados) e Infraestructura – G. 26 - Barrio Nueva Formosa - Proyecto 1.071 Viviendas - 3º Etapa Techo Digno.	30	
Formosa	Formosa	Programa Federal de Construcción Viviendas "Techo Digno" – 1.741 Viviendas Formosa.	Construcción de 40 Viviendas (38 Viviendas y 2 para discapacitados) e Infraestructura – G. 27 - Barrio Nueva Formosa - Proyecto 1.071 Viviendas - 3º Etapa Techo Digno.	40	
Formosa	Formosa	Programa Federal de Construcción Viviendas "Techo Digno" – 1.741 Viviendas Formosa.	Construcción de 40 Viviendas (38 Viviendas y 2 para discapacitados) e Infraestructura – G. 28 - Barrio Nueva Formosa - Proyecto 1.071 Viviendas - 3º Etapa Techo Digno.	40	
Formosa	Formosa	Programa Federal de Construcción Viviendas "Techo Digno" – 1.741 Viviendas Formosa.	Construcción de 40 Viviendas (38 Viviendas y 2 para discapacitados) e Infraestructura – G. 29 - Barrio Nueva Formosa - Proyecto 1.071 Viviendas - 3º Etapa Techo Digno.	40	
Formosa	Formosa	Programa Federal de Construcción Viviendas "Techo Digno" – 1.741 Viviendas Formosa.	Construcción de 40 Viviendas (38 Viviendas y 2 para discapacitados) e Infraestructura – G. 30 - Barrio Nueva Formosa - Proyecto 1.071 Viviendas - 3º Etapa Techo Digno.	40	
Formosa	Formosa	Programa Federal de Construcción Viviendas "Techo Digno" – 1.741 Viviendas Formosa.	Construcción de 40 Viviendas (38 Viviendas y 2 para discapacitados) e Infraestructura – G. 31 - Barrio Nueva Formosa - Proyecto 1.071 Viviendas - 3º Etapa Techo Digno.	40	

Formosa	Formosa	Programa Federal de Construcción Viviendas "Techo Digno" – 1.741 Viviendas Formosa.	Construcción de 40 Viviendas (38 Viviendas y 2 para discapacitados) e Infraestructura – G. 32 - Barrio Nueva Formosa - Proyecto 1.071 Viviendas - 3º Etapa Techo Digno.	40	
Formosa	Formosa	Programa Federal de Construcción Viviendas "Techo Digno" – 1.741 Viviendas Formosa.	Construcción de 40 Viviendas (38 Viviendas y 2 para discapacitados) e Infraestructura – G. 33 - Barrio Nueva Formosa - Proyecto 1.071 Viviendas - 3º Etapa Techo Digno.	40	
Formosa	Formosa	Programa Federal de Construcción Viviendas "Techo Digno" – 1.741 Viviendas Formosa.	Construcción de 40 Viviendas (38 Viviendas y 2 para discapacitados) e Infraestructura – G. 34 - Barrio Nueva Formosa - Proyecto 1.071 Viviendas - 3º Etapa Techo Digno.	40	
Formosa	Formosa	Programa Federal de Construcción Viviendas "Techo Digno" – 1.741 Viviendas Formosa.	Construcción de 40 Viviendas (38 Viviendas y 2 para discapacitados) e Infraestructura – G. 35 - Barrio Nueva Formosa - Proyecto 1.071 Viviendas - 3º Etapa Techo Digno.	40	
Formosa	Formosa	Programa Federal de Construcción Viviendas "Techo Digno" – 1.741 Viviendas Formosa.	Construcción de 40 Viviendas (38 Viviendas y 2 para discapacitados) e Infraestructura – G. 36 - Barrio Nueva Formosa - Proyecto 1.071 Viviendas - 3º Etapa Techo Digno.	40	
Formosa	Formosa	Programa Federal de Construcción Viviendas "Techo Digno" – 1.741 Viviendas Formosa.	Construcción de 40 Viviendas (38 Viviendas y 2 para discapacitados) e Infraestructura – G. 37 - Barrio Nueva Formosa - Proyecto 1.071 Viviendas - 3º Etapa Techo Digno.	40	
Formosa	Formosa	Programa Federal de Construcción Viviendas "Techo Digno" – 1.741 Viviendas Formosa.	Construcción de 40 Viviendas (38 Viviendas y 2 para discapacitados) e Infraestructura – G. 38 - Barrio Nueva Formosa - Proyecto 1.071 Viviendas - 3º Etapa Techo Digno.	40	

Formosa	Formosa	Programa Federal de Construcción Viviendas "Techo Digno" – 1.741 Viviendas Formosa.	Construcción 30 Viviendas (28 viviendas y 2 para discapacitados) e Infraestructura L.R. 149 – Barrio Nueva Formosa -Proyecto 170 Viviendas e Infraestructura -	30	
Formosa	Formosa	de Construcción Viviendas "Techo Digno" – 1.741 Viviendas Formosa.	discapacitados) e Infraestructura L.R. 149 – Barrio Nueva Formosa -Proyecto 170 Viviendas e Infraestructura - Techo Digno.	36	
Formosa	Formosa	Programa Federal de Construcción Viviendas "Techo Digno" – 1.741 Viviendas Formosa.	Construcción 42 Viviendas (40 viviendas y 2 para discapacitados) e Infraestructura L.R. 149 – Barrio Nueva Formosa -Proyecto 170 Viviendas e Infraestructura - Techo Digno.	42	
Pilcomayo	Clorinda	Programa Federal de Construcción Viviendas "Techo Digno" – 1.741 Viviendas Formosa.	Construcción 44 Viviendas (40 viviendas y 4 para discapacitados) e Infraestructura - Barrio 1º de Mayo - Clorinda – Departamento Pilcomayo - Techo Digno.	44	
Formosa	Formosa	Programa Federal de Construcción Viviendas "Techo Digno" – 1.741 Viviendas Formosa.	Construcción 18 Vivendas e Infraestructura L.R. 149 - Barrio Nueva Formosa -Proyecto 170 Viviendas e Infraestructura - Techo Digno.	18	
Formosa	Formosa	Programa Federal de Construcción Viviendas "Techo Digno" - 95 Viviendas e Infraestructura – Formosa.	Construcción de 20 Viviendas e Infraestructura – L.R 42 - Mz 69 y 70 - Barrio Obrero – Formosa Capital.	20	
Formosa	Formosa	Programa Federal de Construcción Viviendas "Techo Digno" - 95 Viviendas e Infraestructura – Formosa.	Construcción de 20 Viviendas e Infraestructura – L.R 42 - Mz 85 - Barrio Obrero – Formosa Capital.	20	
Formosa	Formosa	Programa Federal de Construcción Viviendas "Techo Digno" - 95 Viviendas e Infraestructura – Formosa.	Construcción de 24 Viviendas e Infraestructura - L.R 42 - Mz 78 - Barrio Obrero - Formosa Capital.	24	

Pilcomayo	Laguna Blanca	Programa Federal de Construcción de Viviendas "Techo Digno" - 95 Viviendas e Infraestructura – Formosa.	Construcción 31 Viviendas e Infraestructura - Laguna Blanca - Departamento Pilcomayo.	31	
Pilcomayo	Siete Palmas	Programa Federal de Construcción de Viviendas Techo Digno (Proyecto 40 Viviendas).	Construcción 20 Viviendas (19 Viviendas y 1 para discapacitados) e Infraestructura - G.2 - Siete Palmas - Departamento Pilcomayo - Proyecto 40 Viviendas e Infraestructura - Siete Palmas.	20	
Pilcomayo	Siete Palmas	Programa Federal de Construcción de Viviendas Techo Digno (Proyecto 40 Viviendas).	Construcción 20 Viviendas (19 Viviendas y 1 para discapacitados) e Infraestructura - G.2 - Siete Palmas - Departamento Pilcomayo - Proyecto 40 Viviendas e Infraestructura - Siete Palmas.	20	
Ramón Lista	El Potrillo	Programa Federal de Vivienda y Mejoramiento del Hábitat de "Pueblos Originarios y Rurales" - Segunda Parte: 104 Viviendas Modalidad Aborigen (ex 600).	Construcción de 10 Viviendas Modalidad Aborigen - El Potrillo - G.1 – Departamento Ramón Lista.	10	
Ramón Lista	El Potrillo	Programa Federal de Vivienda y Mejoramiento del Hábitat de "Pueblos Originarios y Rurales" - Segunda Parte: 104 Viviendas Modalidad Aborigen (ex 600).	Construcción de 10 Viviendas Modalidad Aborigen - El Potrillo - G.2 – Departamento Ramón Lista.	10	
Ramón Lista	El Potrillo	Programa Federal de Vivienda y Mejoramiento del Hábitat de "Pueblos Originarios y Rurales" - Segunda Parte: 104 Viviendas Modalidad Aborigen (ex 600).	Construcción de 10 Viviendas Modalidad Aborigen - El Potrillo - G.3 – Departamento Ramón Lista.	10	

Ramón Lista	María Cristina	Programa Federal de Vivienda y Mejoramiento del Hábitat de "Pueblos Originarios y Rurales" - Segunda Parte: 104 Viviendas Modalidad Aborigen (ex 600).	Construcción de 10 Viviendas Modalidad Aborigen - María Cristina -G.2- Departamento Ramón Lista.	10	
Ramón Lista	El Potrillo	Programa Federal de Vivienda y Mejoramiento del Hábitat de "Pueblos Originarios y Rurales" - Segunda Parte: 104 Viviendas Modalidad Aborigen (ex 600).	Construcción de 10 Viviendas Modalidad Aborigen - El Potrillo - G.6- Departamento Ramón Lista.	10	
TOTAL				4219	915

INFRAESTRUCTURAS TERMINADAS

DEPARTAMENTO	LOCALIDAD	PROGRAMA	LOCALIDAD Y/O PROYECTO	CANTIDAD
Formosa	Formosa	Programa Federal de Construcción Viviendas "Techo Digno" - Mejoramiento del Hábitat Urbano - Obras de Infraestructura y Obras Complementarias.	Sistema de Recolección y Tratamiento de los Desagües Cloacales - Barrio Nueva Formosa - Redes colectoras - Cuenca 1 - Etapa 1 - Formosa Capital.	1
Formosa	Formosa	Programa Federal de Construcción Viviendas "Techo Digno" - Mejoramiento del Hábitat Urbano - Obras de Infraestructura y obras complementarias.	Sistema de Recolección y Tratamiento de los Desagües Cloacales - Barrio Nueva Formosa - Redes colectoras - Cuenca 1 - Colectora máxima - Formosa Capital.	1
Formosa	Formosa	Programa Federal de Construcción Viviendas "Techo Digno" - Mejoramiento del Hábitat Urbano - Obras de Infraestructura y obras complementarias.	Sistema de Recolección y Tratamiento de los Desagües Cloacales - Nueva Formosa - Estación elevadora de líquidos cloacales N° 1 y cañería de impulsión - Formosa Capital.	1
Formosa	Formosa	Demanda libre	Sistema de Recolección y Tratamiento de los Desagües Cloacales - Nueva Formosa - Estación elevadora de líquidos cloacales N° 1 y cañería de impulsión - Formosa Capital.	1
Formosa	Formosa	Demanda libre	Apertura de calles y canales de drenajes pluviales - Sector c - L.R 150 - Barrio Nueva Formosa - Formosa Capital.	1
Formosa	Formosa	Demanda libre	Apertura de calles y canales de drenajes pluviales - Sector d - L.R 150 - Barrio Nueva Formosa - Formosa Capital.	1
Patiño	Pozo del Tigre	Demanda libre	Ejecución de redes de agua potable y electricidad para 40 Viviendas - Pozo del Tigre - Departamento Patiño.	1
Formosa	Formosa	Pavimento y Obras de Infraestructura	Ejecución redes de agua y cloacas en Mz 78 y 79 - Barrio Obrero - Formosa Capital.	1
Formosa	Formosa	Pavimento y Obras de Infraestructura	Ejecución de estabilizado granular - L.R. 149 (solares a y b) - Barrio Nueva Formosa - Formosa Capital.	1

Formosa	Formosa	Pavimento y Obras de Infraestructura	Desmote, apertura de calles, alcantarillado y limpieza predio - Barrio Nueva Formosa – Formosa Capital.	1
Formosa	Formosa	Pavimento y Obras de Infraestructura	Desmote, apertura de calles, alcantarillado y limpieza de predio – Barrio Nueva Formosa – L.R 149,150 y 132 - Formosa Capital.	1
Patiño	Ibarreta	Pavimento y Obras de Infraestructura	Conformación de calles, cuneteo, desagües pluviales y enripiado para 60 viviendas y sector adyacente – Ibarreta - Departamento Patiño.	1
Formosa	Formosa	Pavimento y Obras de Infraestructura	Perfilado y relleno de calles sobre av. los pumas y continuación calle 12 - Barrio Nueva Formosa – Formosa Capital.	1
Pilagás	el espinillo	Pavimento y Obras de Infraestructura	Conformación de calles, cuneteo, desagües pluviales y enripiado para 30 viviendas y sector adyacente - El Espinillo –Departamento Pilagás.	1
Pirané	Pirané	Pavimento y Obras de Infraestructura	Apertura de calles, cuneteo, alcantarillado y enripiado para 40 viviendas y sector adyacente – Pirané - Departamento Pirané.	1
Patiño	Cmte. Fontana	Pavimento y Obras de Infraestructura	Conformación de calles, cuneteo, desagües pluviales y enripiado para 70 viviendas y sector adyacente - Comandante Fontana – Departamento Patiño – Formosa.	1
Matacos	Ingeniero Juárez	Pavimento y Obras de Infraestructura	Apertura, conformación de calles, alcantarillado y enripiado para 50 viviendas y sector adyacente - Ingeniero Juárez – Departamento Matacos.	1
Formosa	Formosa	Pavimento y Obras de Infraestructura	Completamiento sistema de recolección y tratamiento de residuos cloacales - Redes colectoras - Cuenca 2 -Colectora máxima - Barrio Nueva Formosa – Formosa Capital.	1
Formosa	Formosa	Pavimento y Obras de Infraestructura	Completamiento y reparación sistema de red de agua potable - Barrio Nueva Formosa.	1
Formosa	Formosa	Programa Crédito Argentino del Bicentenario para Vivienda Única - PRO.CRE.AR.	Loteo y conformación y espacios públicos - Ubicación L.R. 98 - Segunda Etapa – Formosa Capital.	1
			TOTAL	20

INFRAESTRUCTURAS EN CONSTRUCCIÓN

DEPARTAMENTO	LOCALIDAD	PROGRAMA	LOCALIDAD Y/O PROYECTO	CANTIDAD DE VIVIENDAS
Formosa	Formosa	Demanda libre	Ejecución de Sistema Contra Incendio para edificio Instituto Provincial de la Vivienda - Formosa Capital.	1
Formosa	Formosa	Pavimento y Obras de Infraestructura	Construcción de Línea de Baja Tensión y Alumbrado Público en urbanización L.R N° 74 – Formosa.	1
Patiño	Cmte. Fontana	Pavimento y Obras de Infraestructura	Conformación de calles, cuneteo, desagües pluviales y enripiado para 40 viviendas y sector adyacente - Comandante Fontana- Departamento Patiño.	1

Formosa	Formosa	Pavimento y Obras de Infraestructura	Reconformación de calles, cuneteo y estabilizado granular - Mz 1, 2, 9, 10, 33, 34, 39, 40, 41, 42, 47, 55 y 62 a 69 - L.R 149 - Barrio Nueva Formosa - Formosa Capital.	1
Formosa	Formosa	Pavimento y Obras de Infraestructura	Reacondicionamiento de calles, limpieza de cunetas y enripiado en 26 hectáreas del L.R 132 - Barrio Nueva Formosa - Formosa Capital.	1
Formosa	Formosa	Pavimento y Obras de Infraestructura	Apertura de calles y canales de drenajes pluviales - sector d - L.R 131 - Barrio Nueva Formosa - Formosa Capital.	1
Formosa	Formosa	Pavimento y Obras de Infraestructura	Apertura de calles y canales de drenajes pluviales - Sector C - L.R 131 - Barrio Nueva Formosa - Formosa Capital.	1
Formosa	Formosa	Pavimento y Obras de Infraestructura	Apertura de calles y canales de drenajes pluviales - Sector A - L.R 131 - Barrio Nueva Formosa - Formosa Capital.	1
Pilagas	El Espinillo	Pavimento y Obras de Infraestructura	Reconformación de calles, cuneteo, alcantarillado y estabilizado granular para 184 viviendas y sector adyacente - El Espinillo - Departamento Pilagas.	1
Pilcomayo	Laguna Blanca	Pavimento y Obras de Infraestructura	Reconformación de calles, cuneteo, alcantarillado y estabilizado granular para 100 viviendas urbanas - Laguna Blanca - Departamento Pilcomayo.	1
Formosa	Formosa	Pavimento y Obras de Infraestructura	Ejecución red complementaria de agua potable - Sector 2 - Barrio Nueva Formosa - Formosa Capital.	1
Formosa	Formosa	Pavimento y Obras de Infraestructura	Ejecución red complementaria de cloacas - Sector 1 - Barrio Nueva Formosa - Formosa Capital.	1
Formosa	Formosa	Pavimento y Obras de Infraestructura	Ejecución red complementaria de cloacas - Sector 2 - Barrio Nueva Formosa - Formosa Capital.	1
Formosa	Formosa	Pavimento y Obras de Infraestructura	Ejecución red complementaria de agua potable - Sector 1 - Barrio Nueva Formosa - Formosa Capital.	1
Formosa	Formosa	Pavimento y Obras de Infraestructura	Conformación de parterres, profundización de cunetas, alcantarillado, arborización, provisión e instalación de cestos para residuos y luminarias en sector de plazas y plazuelas - Barrio Nueva Formosa - Formosa Capital.	1
Formosa	Formosa	Pavimento y Obras de Infraestructura	Ejecución red complementaria de agua potable - Sector 4 - Barrio Nueva Formosa - Formosa Capital.	1
Formosa	Formosa	Pavimento y Obras de Infraestructura	Ejecución red complementaria de agua potable - Sector 3 - Barrio Nueva Formosa - Formosa Capital.	1
Formosa	Formosa	Pavimento y Obras de Infraestructura	Ejecución red complementaria de cloacas - Sector 4 - Barrio Nueva Formosa - Formosa Capital.	1
Formosa	Formosa	Pavimento y Obras de Infraestructura	Ejecución red complementaria de cloacas - Sector 3 - Barrio Nueva Formosa - Formosa Capital.	1
Pirané	Villafañe	Pavimento y Obras de Infraestructura	Reconformación de calles, desagües pluviales, alcantarillado y enripiado para 53 viviendas y sector adyacente - Colonia Mayor Villafañe - Departamento Pirané.	1

Formosa	Formosa	Programa Federal de Construcción viviendas " Techo Digno" - Mejoramiento del hábitat urbano - Obras de Infraestructura y obras complementarias.	Sistema de recolección y tratamiento de los desagües cloacales - Planta Depuradora - Barrio Nueva Formosa – Formosa Capital.	1
Formosa	Formosa	Programa Federal de Construcción viviendas " Techo Digno" - Mejoramiento del hábitat urbano - Obras de Infraestructura y obras complementarias.	Sistema de recolección y tratamiento de los desagües cloacales - Barrio Nueva Formosa - Redes colectoras - Cuenca 1 - Etapa 2 – Formosa Capital.	1
Formosa	Formosa	Programa Federal de Construcción viviendas " Techo Digno" - Mejoramiento del hábitat urbano - Obras de Infraestructura y obras complementarias.	Sistema de recolección y tratamiento de los desagües cloacales - Barrio Nueva Formosa - Redes colectoras - Cuenca 1 - Etapa 3 – Formosa Capital.	1
Formosa	Formosa	Programa de mejoramiento habitacional e infraestructura básica II – Promeba Habitacional II - Acondicionamiento predio viviendas emergencia hídrica.	Acondicionamiento del predio para la construcción de Soluciones Habitacionales en los Barrios Colonia Monteagudo y 8 de Marzo - Formosa Capital.	1
Formosa	Formosa	Programa Federal de Construcción Viviendas " Techo Digno".	Completamiento red maestra de agua potable - Barrio Nueva Formosa – Formosa Capital.	1
Formosa	Formosa	Programa Crédito Argentino del Bicentenario para Vivienda Única – PRO.CRE.AR.	Desagüe pluvial y conformación de calles - Ubicación L.R. 98 –Formosa Capital.	1
Formosa	Formosa	Programa Crédito Argentino del Bicentenario para Vivienda Única – PRO.CRE.AR.	Loteo de conformación y espacios públicos - Ubicación L.R. 98 - Primera etapa – Formosa Capital.	1
Formosa	Formosa	Programa Crédito Argentino del Bicentenario para Vivienda Única – PRO.CRE.AR.	Enripiado - Ubicación L.R. 98 - Formosa Capital.	1
Formosa	Formosa	Programa federal de construcción de Viviendas Techo Digno.	Completamiento de red de media tensión y transformadores - Barrio Nueva Formosa - Sector A – Formosa Capital.	1
TOTAL				29

COORDINACIÓN SOCIAL
DIRECCIÓN DE ADJUDICACIONES
Departamento de Registro Permanente y Adjudicación

Atención al público	Año 2.015
• Capital e interior	11.587
• Inscripciones / reempadronados	1.854
Total General.....	13.441

Entregas de viviendas realizadas

- HERRADURA (12 Viviendas)
 - a) 2 viviendas Programa FEDERAL - Grupo 10 viviendas.
 - b) 10 viviendas Programa SOLIDARIDAD - Grupo 20 viviendas.
 - PIRANÉ (132 Viviendas)
 - a) 72 viviendas del grupo 120 viviendas Programa REACTIVACIÓN.
 - b) 60 viviendas - Grupo 60 viviendas Programa FEDERAL.
 - FORMOSA - CAPITAL - (580 Viviendas) - Barrio Nueva Formosa
 - a) 130 viviendas programa Plurianual – Techo Digno
 - b) 450 viviendas programa Plurianual – Techo Digno
- Total General 724 Unidades Habitacionales

Expedientes realizados

Expedientes tramitados en oficina 4.885

Adjudicaciones, Cambios de Titularidad, Inclusión, Exclusión, Escritura, Cancelación y Otros

Departamento Control de Barrios y Regularizaciones

Atención al público: la que se diferencian en:

- Atención por ventanilla: 805 Personas.
- Atención personalizada realización de entrevistas (realizada por los Trabajadores Sociales): 470 Personas.
- Despacho de Adjudicaciones: En el año se tramitaron un total de 568 expediente.

SITUACIONES DE LAS VIVIENDAS ADJUDICADAS CON ANTERIORIDAD	
Permutas	3
Transferencias	0
Regularizaciones	496
Situaciones irregulares	43
Otros	79

DIRECCIÓN DE INVESTIGACIÓN SOCIAL

Operatoria: PROGRAMA FEDERAL PLURIANUAL DE CONSTRUCCIÓN DE VIVIENDAS PARA ABORÍGENES

DEPARTAMENTO	LOCALIDAD	PROYECTO	CANTIDAD DE VIVIENDAS ENTREGADAS EN TRÁMITE DE ADJUDICACIONES
Patiño	Cmte. Fontana	30 viviendas	20
	Fortín Cabo 1º Lugones	30 viviendas grupo 1	30
	Las Lomitas	6 viviendas	6
	Las Lomitas	6 viviendas	6
	Las Lomitas	6 viviendas	6
	Las Lomitas	6 viviendas	6
Ramón lista	El Potrillo	30 viviendas	7
	María Cristina	20 viviendas	20
Pirané	El Chorro	30 viviendas	30
	Villafañe	10 viviendas	10
Bermejo	Los Chiriguanos	20 viviendas	5
TOTAL			146

Operatoria: PROGRAMA FEDERAL DE CONSTRUCCIÓN DE VIVIENDAS Y MEJORAMIENTO DEL HÁBITAT DE PUEBLOS ORIGINARIOS Y RURALES

DEPARTAMENTO	LOCALIDAD	PROYECTO	CANTIDAD DE VIVIENDAS ENTREGADAS EN TRÁMITE DE ADJUDICACIONES
Patiño	Ibarreta	10 viviendas	10
	Ibarreta	10 viviendas	10
	Las Lomitas	10 viviendas	10
	Las Lomitas	10 viviendas	10
	Subteniente Perín	10 viviendas	10
	Juan B. Bazán	10 viviendas	10
	Estanislao del Campo	10 viviendas	4
	Cmte. Fontana	12 viviendas grupo 1	6
	Cmte. Fontana	12 viviendas grupo 2	6
	Cmte. Fontana	12 viviendas grupo 3	5
Cmte. Fontana	12 viviendas grupo 4	5	
Pilagas	Espinillo	7 viviendas	7
	Espinillo	8 viviendas	8
Formosa	Barrio Namqom	10 viviendas	10
	Barrio Namqom	10 viviendas	7
	Barrio Namqom	90 viviendas	13
Bermejo	Pozo del Mortero	12 viviendas	12
total			143

DESARROLLO DE COMUNIDADES

PROGRAMAS	ACCIONES	BENEFICIARIOS
<p><u>Segunda Etapa</u></p> <p>Programa Mejor Vivir Capital, Interior</p> <p>3.215 SOLUCIONES HABITACIONALES</p> <p>. 1.025 Capital . 2.190 Interior</p>	<p>. Visita sociales a los demandantes del Programa en Formosa – Capital referentes a casos especiales.</p> <p>. Información y asesoramiento sobre los alcances del Programa y registro de postulantes.</p> <p>. Coordinación de las acciones con el Departamento Control de Obras.</p> <p>*Reempadronamiento: exclusión de integrantes de grupos familiares incluidos en el Programa que solicitan reempadronarse al conformar su nuevo grupo familiar.</p> <p>*Trámite de contestación e intervención de expedientes en solicitudes de incorporación al Programa.</p> <p>* Trámite de adjudicación con proceso de resolución.</p>	<p><u>Segunda Etapa</u></p> <p>Demandantes del Programa de Formosa Capital</p> <p>. Primer grupo de esta etapa en ejecución: 1.025 obras en Formosa Capital, para igual número de familias.</p> <ul style="list-style-type: none"> • Atención al público un promedio de 27 demandantes de un total 180. • Ejecución: 4 módulos en diferentes barrios de Formosa capital. • Exclusión de 30 integrantes de grupos familiares. • 43 mejoramientos finalizados. <p>*Grupo 310 en interior provincial:</p> <ul style="list-style-type: none"> • Villa Dos Trece: 30 Módulos Habitacionales <p>Misión Laishí : 56 Viviendas</p>

<p>RECONSTRUCCIÓN DE POZO DEL TIGRE POR EFECTOS DEL TORNADO - OCTUBRE DE 2.010</p>	<p>*Atención a los demandantes y asesoramiento acerca de los requisitos para inscripción de viviendas urbanas y aborígenes.</p> <p>* Visitas de regularización y notificación de viviendas del I.P.V. de distintos barrios en la localidad de Pozo del Tigre.</p>	<ul style="list-style-type: none"> • 30 demandantes de distintos barrios. • 5 visitas a familias en proceso de regularización de distintos barrios e intervención en una usurpación de vivienda FONAVI.
<p>VIVIENDAS URBANAS FORMOSA - CAPITAL</p>	<p>Atención demandantes de viviendas en distintos barrios</p> <p>*Segundo sorteo de viviendas del barrio La Nueva Formosa</p> <p>*Tercer sorteo de viviendas del barrio La Nueva Formosa</p> <p>*Reempadronamiento: inscripción y actualización de postulantes de viviendas urbanas</p>	<ul style="list-style-type: none"> • Con respecto al Segundo sorteo, se realizaron 90 visitas domiciliarias a los grupos familiares en condición de pre adjudicatarios que posteriormente fueron evaluados, y la posterior entrega de las unidades habitacionales a los adjudicatarios. • Oficina de Informes se desarrollaron las siguientes actividades: <ul style="list-style-type: none"> -Atención al público: Un promedio diario de 200 personas. - Recepción de 116 cambios de domicilios de los pre adjudicatarios mediante expedientes y asentados en el Registro de Inscriptos. • Se trabajó en colaboración con la Dirección de Adjudicación y Control con la entrega de 450 unidades habitacionales. 1.300 inscriptos como postulantes de viviendas urbanas y un promedio aproximado de 400 actualizaciones (inclusiones y exclusiones de integrantes, cambio de domicilios, entre otros.)

DIRECCIÓN DE CATASTRO - RECUPERO

CATASTRO Y TITULARIZACIÓN

- LOCALIDAD DE FORMOSA: Se regularizaron los planos de mensura de los barrios Juan M. de Rosas y parte del B° 2 de Abril para escriturar las viviendas a favor de sus adjudicatarios.
- LOCALIDAD DE FORMOSA: Se comenzaron los trabajos de limpieza y aperturas de calles del Lote Rural 150 para la ejecución de viviendas en proyecto de la ampliación del B° Nueva Formosa.
- LOCALIDAD DE FORMOSA: Se realizaron los planos de mensura de los terrenos ubicados en el Barrio República Argentina, 8 de Marzo y Colonia Monteagudo para la ejecución de las viviendas de emergencia hídrica por las inundaciones de la Ciudad de Formosa.
- LOCALIDAD DE FORMOSA: Se aprobaron los planos de mensura de los grupos de viviendas correspondientes a 1.228 viviendas en ejecución del B° Nueva Formosa.
- LOCALIDAD DE FORMOSA: Se comenzaron los trabajos de limpieza y aperturas de calles del Lote Rural 131 para la ejecución de viviendas en proyecto de la ampliación del B° Nueva Formosa.

- LOCALIDAD DE FORMOSA: Se continuaron con los trabajos de replanteo y confección de los planos de mensura de los terrenos ubicados en el Barrio 8 de Marzo y Colonia Monteagudo para la ejecución de las viviendas de emergencia hídrica por las inundaciones de la Ciudad de Formosa.
- LOCALIDAD DE FORMOSA: Se comenzaron con los trabajos de replanteo de los terrenos ubicados en el Barrio Nueva Formosa para la ejecución de las viviendas de la Licitación de 1.571 viviendas en el Lote Rural 150 de la Ciudad de Formosa.
- LOCALIDAD DE FORMOSA: Se culminaron los trabajos de limpieza y apertura de calles del lote rural 131 para la ejecución de viviendas en proyecto de ampliación del B° Nueva Formosa.
- LOCALIDAD DE FORMOSA: Se empezaron con los trabajos de replanteo y confección de los planos de mensura de los terrenos ubicados en el Lote Rural 131 del barrio Nueva Formosa para la ejecución de viviendas nuevas.
- LOCALIDAD DE FORMOSA: Se reiteraron ante la Fiscalía de estado y registro de la Propiedad Inmueble la regularización dominial de algunos terrenos correspondientes a los barrios Venezuela y Juan M. de Rosas de Formosa.
- LOCALIDAD DE TRES LAGUNAS: Se procedió a la mensura de un terreno donado por FONFIPRO para la ejecución de nuevas viviendas en la citada localidad.
- LOCALIDAD DE LAGUNA BLANCA: Se procedió al loteo los terrenos correspondientes al grupo de 31 viviendas en la citada localidad.
- LOCALIDAD DE SIETE PALMAS: Se procedió al loteo los terrenos correspondientes al grupo de 40 viviendas en la citada localidad.
- LOCALIDAD DE GENERAL BELGRANO: Se remitieron antecedentes a Escribanía Mayor de Gobierno para escriturar los terrenos correspondientes a parte de 100 viviendas con no contaban con títulos a favor del I.P.V.
- VARIAS LOCALIDADES: Se realizaron trabajos de localización y se remitieron antecedentes a Escribanía Mayor de Gobierno para escriturar los terrenos que serán afectadas por los nuevos proyectos de viviendas en el interior provincial.

RECUPERO

Recupero de las deudas anteriores: a través de un plan de regularización de deudas, "PLAN DE FACILIDADES DE PAGO Y DE CONSOLIDACIÓN DE DEUDAS".

El total facturado, por cuota de amortización y ahorro previo, es de 37.208.817,25 pesos.

El total de recupero, por cuota de amortización y ahorro previo, es de 22.846.127,33 pesos

El Recupero se ha acrecentado en el 2.015, hasta alcanzar el 61,40% de la facturación.

Comparando con los datos del año anterior hubo un incremento del 7,32%.

DIRECCIÓN PROVINCIAL DE VIALIDAD (DPV)

Obras, Estudios y Proyectos Ejecutivos y Tareas de Conservación en Ejecución

Nº ORDEN	DENOMINACIÓN	TIPO DE OBRA	ESTADO	MONTO CONTRACTUAL
1	Estudio y proyecto ejecutivo del puente sobre el Riacho Teuquito sobre variante traza ruta provincial Nº 9 - Proyecto ejecutivo de obras básicas y pavimentación acceso a las instalaciones de administración de parques nacionales sobre ruta provincial Nº 9.	Proyecto Vial	E.E	\$ 1.499.000,00
2	Proyecto ejecutivo de las obras del sistema de drenaje pluvial y optimización de los escurrimientos superficiales de la Localidad de Las Lomitas - Departamento Patiño.	Proyecto Hidráulico	E.E	\$ 1.950.000,00
3	Proyecto ejecutivo de las obras del sistema de drenaje pluvial y optimización de los escurrimientos superficiales de la Localidad de Palo Santo - Departamento Pirané.	Proyecto Hidráulico	E.E	\$ 1.950.000,00
4	Estudio y proyecto ejecutivo del puente alto nivel sobre Avenida Kirchner en Ruta Nacional Nº 11.	Proyecto Vial	E.E	\$ 1.928.000,00
5	Proyecto ejecutivo obras básicas y pavimento Ruta Provincial Nº 26 - intersección Ruta Nacional Nº 81 - intersección Ruta Provincial Nº 33 - Departamento Patiño.	Proyecto Vial	E.E	\$ 3.166.369,62
6	Proyecto y construcción de autovía y multitraza - Ruta Nacional Nº 11 - tramo: Límite con la provincia del chaco (km 1103,16) - empalme Ruta Nacional Nº 11 (km 1184,38) - sección II: km 1160,55 - 1170,20.	Obras de arte mayor, obras básicas y pavimento flexible	E.E	\$298.001.852,48
7	Construcción de pavimento rígido y desagües pluviales - Avenida Belgrano entre avenida San Martín y calle Mariano Moreno - Localidad Las Lomitas- Departamento Patiño.	Pavimento Rígido	E.E	\$ 4.499.914,32
8	Construcción de pavimento rígido y desagües pluviales - Avenida Belgrano entre calles San Martín y Rivadavia - Localidad Las Lomitas - Departamento Patiño.	Pavimento Rígido	E.E	\$ 4.499.830,77
9	Construcción de pasarelas metálicas con estribos de hormigón armado sobre Riachos El Porteño y El Salado - Departamento Pilagas y Laishí.	Pasarelas Metálicas	E.E	\$ 3.814.617,47
10	Construcción de pavimento rígido y desagües pluviales - Avenida General San Martín: progresiva 0,00 a progresiva 374,00 - lado izquierdo - Localidad Comandante Luis J. Fontana- Departamento Patiño.	Pavimento Rígido	E.E	\$ 4.338.817,95
11	Construcción de pavimento rígido y desagües pluviales - Avenida General San Martín: progresiva 374,00 a progresiva 629,50 - lado izquierdo - Localidad Comandante Luis J. Fontana - Departamento Patiño.	Pavimento Rígido	E.E	\$ 3.475.912,35
12	Construcción de pavimento rígido y desagües pluviales - Localidad Comandante Fontana - Avenida General San Martín - progresiva 629,50 - progresiva 771,10 - Departamento Patiño.	Construcción de pavimento rígido	E.E	\$ 3.954.309,94

13	Rehabilitación Ruta Provincial Nº 14 - tramo: empalme Ruta Provincial Nº 2 - empalme Ruta Provincial Nº 3 (colonia monte lindo) - sección II: progresiva 30.000 - Ruta Provincial Nº 3 - Departamentos Pirané – Pilcomayo.	Obras Básicas	E.E	\$ 4.090.840,65
14	Rehabilitación de camino vecinal Nº 572 - tramo: Las Salada - San Martín Nº1 - Departamento Patiño.	Obras Básicas	E.E	\$ 4.480.942,01
15	Construcción de pavimento rígido y desagües pluviales calles: Irigoyen entre (Sarmiento este y San Martín), Sáenz Peña (entre Belgrano y San Martín) - Localidad Ibarreta - Departamento Patiño.	Pavimento Hormigón Armado	E.E	\$ 3.827.269,11
16	Emergencia contra inundaciones, reparación cabeceras puente Avenida Dr. Esteban L. Maradona - Ciudad de Formosa.	Reparación cabeceras de puente	E.E	\$ 4.157.721,83
17	Construcción de camino de vinculación Teniente Fraga - General Mosconi -sección I: progresiva 0,00 - progresiva 27.050 - Departamento Matacos.	Obras Básicas	E.E	\$ 4.263.414,74
18	Construcción de camino de vinculación Teniente Fraga - General Mosconi -sección II - progresiva 27.050,00 - progresiva 44.150,00 - Departamento Ramón Lista.	Obras Básicas	E.E	\$ 4.378.464,87
19	Construcción de camino de vinculación Teniente Fraga - General Mosconi -sección: III - progresiva 44.150 - progresiva 60.900 - Departamento Ramón Lista.	Obras Básicas	E.E	\$ 4.375.892,26
20	Construcción de nuevas correderas fluviales Río Pilcomayo - subtramo: Tres Pases - Chañaral - sección II - progresiva 5.300 - progresiva 10.600 Departamento Bermejo.	Obra Hidráulica	E.E	\$ 3.491.057,05
21	Rehabilitación de caminos vecinales - rehabilitación camino vecinal Nº 586 - tramo: empalme camino vecinal Nº 584 - Paraje Martínez - Departamento Patiño.	Obras básicas y movimiento de suelo	E.E	\$ 4.485.082,50
22	Ensanche de correderas fluviales Río Pilcomayo - subtramo: El Quebracho- Puesto Moreno – sección I - progresiva 0,00 a progresiva 4.500,00 - Departamento Ramón Lista.	Obra Hidráulica	E.E	\$ 4.437.018,18
23	Recrecimiento y acondicionamiento defensa contra inundaciones - sector: Lote 4 - San Juan Bautista - San Agustín - La Floresta -Laguna Siam.	Obra Hidráulica	E.E	\$32.566.227,97
24	Acondicionamiento ruta provincial Nº 26 - tramo: intersección ruta provincial Nº 33 - Pozo del Tigre - Departamento Patiño.	Obras Básicas	E.E	\$ 5.098.706,55
25	Profundización y limpieza de canal El Aybal - sección I - progresiva 0,00 a progresiva 2.500,00 - Departamento Bermejo.	Obra Hidráulica	E.E	\$ 5.296.757,22
26	Profundización y limpieza de canal El Aybal - sección II - progresiva 2500,00 a progresiva 4.350,00 - Departamento Bermejo.	Obra Hidráulica	E.E	\$ 4.499.038,29
27	Montaje de estación de bombeo y operación del sistema - zona El Aybal - Departamento Bermejo.	Obra Hidráulica	E.E	\$ 7.863.790,12
28	Remodelación y ampliación edilicia distrito sur dirección provincial de vialidad-etapa I- Localidad El Colorado - Departamento Pirané.	Obra de Arquitectura	E.E	\$ 4.494.738,35

29	Construcción de pavimento rígido y desagües pluviales en acceso a la Localidad de Fortín Lugones - progresiva 0,00 - progresiva 205,00- localidad: Fortín Lugones - Departamento Patiño.	Pavimento de hormigón armado	E.E	\$ 3.799.508,59
30	Rehabilitación puente histórico de m.d.a. y acondicionamiento parque San Francisco -Localidad Misión Laishí -Departamento Laishí.	Puente de madera dura aserrada	E.E	\$ 4.460.883,16
31	Construcción de estabilizado granular y desagües pluviales calle San Martín entre Avenida Néstor Kirchner y Avenida Julio Henry - Localidad Villa Escolar- Departamento Laishí.	Construcción de estabilizado granular	E.E	\$ 5.257.582,66
32	Construcción de calzada de hormigón calle interna Miguel Tocarchuk y presidente Néstor Kirchner - Localidad: Villa Dos Trece - Departamento Pirané.	Pavimento de hormigón armado	E.E	\$ 2.435.682,60
33	Construcción de pavimento rígido y desagües pluviales - acceso a Fortín Lugones - progresiva 205,00 - progresiva 440,00 - Departamento Patiño.	Obras básicas y pavimento rígido	E.E	\$ 4.322.330,52
34	Construcción de pavimento rígido y desagües pluviales - avenida labrador - progresiva 0,00 - progresiva 480,50 - lado izquierdo - Laguna Nainck - Departamento Pilcomayo.	Obras básicas y pavimento rígido	E.E	\$ 4.497.712,46
35	Limpieza y optimización de la conducción Arroyo Teuquito - embalse laguna yema - progresiva 4350 a progresiva 8.000 - Departamento Bermejo.	Obra Hidráulica	E.E	\$ 4.375.290,60
36	Limpieza y optimización de la conducción Arroyo Teuquito - embalse laguna yema - progresiva 8.000 a progresiva 12.200 - Departamento Bermejo.	Obra Hidráulica	E.E	\$ 4.373.972,30
37	Limpieza y optimización de la conducción Arroyo Teuquito - embalse Laguna Yema - progresiva 12.200 a progresiva 18.500 - Departamento Bermejo.	Obra Hidráulica	E.E	\$ 4.383.746,20
38	Limpieza y optimización de la conducción Arroyo Teuquito - Embalse Laguna Yema - progresiva 18.500,00 a progresiva 24.800,00 - Departamento Bermejo.	Obra Hidráulica	E.E	\$ 4.411.308,65
39	Construcción de defensa contra inundaciones. Pescado Negro - El Churcal - La Rinconada - sección II: progresiva 18.000 a progresiva 22.500 - Departamento Bermejo.	Obras Básicas	E.E	\$ 4.494.263,32
40	Ensanche de correderas fluviales Río Pilcomayo - subtramo: El Quebracho - Puesto Moreno - sección II: progresiva 4.500 a progresiva 8.900 - Departamento Ramón Lista.	Obra Hidráulica	E.E	\$ 4.496.421,60
41	Acondicionamiento camino vecinal N° 420 - tramo Tres Palmitas - ruta provincial N° 39 - Departamento Matacos.	Obras Básicas	E.E	\$ 3.498.655,41
42	Reacondicionamiento caminos vecinales - camino vecinal N° 401 - tramo: intersección camino vecinal N° 402 - intersección camino vecinal N° 419 - camino vecinal N° 932 - tramo: intersección camino vecinal N° 419 - intersección camino vecinal N° 931 - Departamentos Matacos - Ramón Lista.	Obras Básicas	E.E	\$ 3.933.388,32
43	Construcción de defensa contra inundaciones. Pescado Negro - El Churcal - La Rinconada - sección III: progresiva 22.500 a progresiva 25.500 - Departamento Bermejo.	Obras Básicas	E.E	\$ 4.497.222,50

44	Construcción de defensa contra inundaciones. Pescado Negro - El Churcal - La Rinconada - sección IV: progresiva 25.500 - 28.100 - Departamento Bermejo.	Obras Básicas	E.E	\$ 4.491.335,73
45	Pavimentación de plataforma de radar de aeródromo Las Lomitas - Departamento Patiño.	Pavimento de hormigón armado	E.E	\$ 3.860.194,07
46	Construcción de pavimento de hormigón en acceso a plataforma de radar - aeródromo Las Lomitas - Localidad Las Lomitas - Departamento Patiño.	Pavimento de hormigón armado	E.E	\$ 3.324.938,16
47	Programa de conservación de rutas provinciales: rutas provinciales N°: 28 sur, 33 y 24 sur - Departamento Patiño.	Limpieza zona de camino	E.E	\$ 4.495.898,58
48	Mantenimiento ruta provincial N° 26 - tramo: intersección ruta nacional N° 81 - ruta nacional ° 86 - sección I: intersección ruta nacional N° 81 (Pozo del Tigre) - progresiva 43.000 (Palma Mota) Departamento Patiño.	Limpieza zona de camino	E.E	\$ 4.478.107,92
49	Mantenimiento ruta provincial n° 26 - tramo: intersección ruta nacional n° 81 - ruta nacional n° 86 - sección II: progresiva 43.000 (Palma Mota) - intersección ruta nacional N° 86 (Cabo 1° Lugones) -Departamento Patiño.	Limpieza zona de camino	E.E	\$ 4.488.734,24
50	Obras complementarias de adecuación hidráulica de obra de regulación "La Salada" - Departamento Patiño.	Obras complementarias	E.E	\$ 4.496.803,92
51	Construcción camino de acceso a Colonia Racedo Escobar - Departamento Pirané.	Obras Básicas	E.E	\$ 4.417.999,36
52	Construcción de pavimento rígido y desagües pluviales Avenida del Labrador - prog. 480,50 – prog. 474,29 - lado izquierdo - localidad Laguna Nainck - Departamento Pilcomayo.	Pavimento de hormigón armado	E.E	\$ 4.496.083,90
53	Construcción de terraplén de defensa sector Fachini - Zambrini - Regimiento de Monte 29 - Laura Vicuña - Departamento Formosa.	Defensa de inundaciones	E.E	\$13.073.491,03
54	Acondicionamiento edificio de estaciones de bombeo: Zambrini, San Juan, Laguna Siam y 9 de Julio - Ciudad de Formosa.	Refacción estaciones de bombeo	E.E	\$ 3.291.343,03
55	Servicios de extracción de sedimentos en los cuencos de las doce estaciones de bombeo, desmalezamiento y limpieza de los sectores circundantes - Ciudad de Formosa.	Servicios	E.E	\$ 1.100.000,00
56	Rehabilitación de estaciones de bombeo de la Ciudad de Formosa - estaciones de bombeo: Laguna Siam, 9 de Julio, San José Obrero, San Agustín I - Departamento Formosa.	Obra Hidráulica	E.E	\$ 4.477.383,89
57	Mantenimiento ruta provincial N° 3 - tramo: empalme ruta nacional N° 81 - empalme ruta nacional N°86 - sección I: empalme ruta nacional N° 81 - Riacho Monte Lindo Grande - Departamento Pirané.	Limpieza zona de camino	E.E	\$ 4.498.123,84
58	Acondicionamiento defensa contra inundaciones - sector norte - Localidad de Herradura - Departamento Laishi.	Defensa de inundaciones	E.E	\$ 4.391.635,63
59	Rehabilitación de camino vecinal N° 138 - sección: progresiva 15.000 - intersección ruta provincial N° 9 - limpieza zona de camino, movimiento de suelo para alteo de terraplén, limpieza de alcantarilla - Departamento Bermejo.	Obras básicas - movimiento de suelo	E.E	\$ 4.069.581,95

60	Construcción de estabilizado granular para acceso a Mojón de Fierro - Departamento Formosa.	Obras básicas - movimiento de suelo	E.E	\$ 3.936.426,31
61	Mantenimiento ruta provincial N° 2 - tramo: intersección ruta nacional N° 11 (Cañada 12) - intersección ruta nacional N° 86 - sección I intersección ruta nacional N° 11 (Cañada 12) - intersección ruta provincial N° 14 - Departamentos Formosa, Pilcomayo.	Obras básicas - movimiento de suelo	E.E	\$ 3.298.867,92
62	Mantenimiento ruta provincial N° 2 - tramo: intersección ruta nacional N° 11 (Cañada 12) - intersección ruta nacional N° 86 (Laguna Blanca) - sección II: intersección ruta nacional N° 14 - intersección ruta nacional N° 86 (Laguna Blanca) - Departamentos Formosa, Pilcomayo.	Obras básicas - movimiento de suelo	E.E	\$ 3.613.484,08
63	Servicio de mantenimiento integral y limpieza de las instalaciones del puerto de la Ciudad de Formosa - Barrio Bernardino Rivadavia.	Servicios	E.E	\$ 653.846,00
64	Mantenimiento ruta provincial n° 28 - tramo: intersección ruta nacional N° 81 (Las Lomitas) - intersección ruta nacional N° 86 (Posta Cambio Zalazar) - sección I: intersección ruta nacional N° 81 (Las Lomitas) - acceso Campo del Cielo - Departamento Patiño.	Obras básicas - movimiento de suelo	E.E	\$ 3.427.310,42
65	Mantenimiento ruta provincial N° 28 - tramo: intersección ruta nacional N° 81 (Las Lomitas) - intersección ruta nacional N° 86 (Posta Cambio Zalazar) - sección II: intersección acceso Campo del Cielo - intersección ruta nacional N° 86 (Posta Cambio Zalazar) - Departamento Patiño.	Obras básicas - movimiento de suelo	E.E	\$ 4.275.462,71
66	Rehabilitación caminos vecinales - camino vecinal N° 624 - tramo: intersección ruta nacional N° 86 - intersección ruta nacional N° 86; camino vecinal N° 632 - tramo: intersección ruta nacional N° 86 Colonia Loro Cué - desboscado, destronque y limpieza de zona de camino, movimiento de suelo para alteo de terraplén - Departamento Pilagas.	Obras básicas - movimiento de suelo	E.E	\$ 4.473.067,46
67	Rehabilitación ruta provincial N° 14 - tramo: empalme ruta provincial N° 2 - empalme ruta provincial N° 3 (Colonia Monte Lindo) - sección I: ruta provincial N° 2 - progresiva 30.000 - Departamentos Pirané – Pilcomayo.	Obras básicas - movimiento de suelo	E.E	\$ 4.475.847,48
68	Construcción de campamento fijo Las Torres - etapa I - Departamento Ramón Lista.	Obra de arquitectura	E.E	\$ 4.499.714,61
69	Movimiento de suelo para alteo de terraplén y desagües pluviales en calles internas y acceso - localidad Banco Payaguá - Departamento Laishí.	Obras básicas - movimiento de suelo	E.E	\$ 5.367.219,14
70	Desagües pluviales y obras complementarias avenida 2 de Abril - localidad Estanislao del Campo - Departamento Patiño.	Obra Hidráulica	E.E	\$ 3.875.283,24
71	Mantenimiento de la ruta provincial N° 9 - tramo: Riacho El Alazán (progresiva 46.000) - intersección ruta provincial N° 3 (progresiva 95.180) - Departamentos Pirané – Laishí.	Obras básicas - movimiento de suelo	E.E	\$ 4.498.481,68
72	Limpieza y reacondicionamiento del canal revestido Laguna Yema - Las Lomitas - sección I: progresiva 0,00 - progresiva 40.000,00 - Departamentos Bermejo y Patiño.	Obra Hidráulica	E.E	\$ 5.370.564,32

73	Construcción de estabilizado granular y desagües pluviales camino vecinal N° 709 - sección I: progresiva 0,00 (intersección ruta nacional N° 86) - progresiva 4.000,00 - Colonia la Primavera - Departamento Pilcomayo.	Obras básicas - movimiento de suelo	E.E	\$ 4.495.830,34
74	Programa de conservación de rutas provinciales: rutas provinciales N° 29 y N° 21 - Departamentos Patiño y Pirané.	Obras básicas - movimiento de suelo	E.E	\$ 4.497.826,20
75	Ruta nacional N° 86 - Provincia de Formosa - tipo de obra: obras básicas y enripiado - tramo 1 b: Guadalcazar - Misión San Martín - sección I: Guadalcazar - El Solitario.	Obras de arte mayor, obras básicas y enripiado	E.E	\$278.015.104,92
76	Ruta nacional N° 86 - Provincia de Formosa - tipo de obra: obras básicas y enripiado - tramo 1 b: Guadalcazar - Misión San Martín - sección II: El Solitario - Puerto Irigoyen.	Obras de arte mayor, obras básicas y enripiado	E.E	\$271.091.403,67
77	Ruta nacional N° 86 - Provincia de Formosa - tipo de obra: obras básicas y enripiado - tramo 1 b: Guadalcazar - Misión San Martín - sección III: Puerto Irigoyen - Misión San Martín.	obras de arte mayor, obras básicas y enripiado	E.E	\$253.562.368,36
78	Ruta provincial N° 9 - Provincia de Formosa - tipo de obra: básicas y enripiado - tramo: intersección ruta provincial N° 3 - ruta nacional N° 95 - sección IV a: intersección ruta provincial N° 3 (Villa Dos Trece) - intersección ruta provincial N° 23 (bañaderos) - longitud: 49,15 km.	Obras de arte mayor, obras básicas y pavimento flexible	E.E	\$357.526.232,93
79	Ruta provincial N° 9 - Provincia de Formosa - tipo de obra: básicas y enripiado - tramo: Colonia Cano - El Colorado - sección IV b: intersección ruta provincial N° 23 (bañaderos) - intersección ruta nacional N° 95 - Provincia de Formosa - longitud: 59,06 km.	Obras de arte mayor, obras básicas y pavimento flexible	E.E	\$533.132.266,95
80	Ruta provincial N° 23 - Provincia de Formosa - tipo de obra: básicas y enripiado - tramo: intersección ruta nacional N° 81 - Bañaderos - sección: Bañaderos palo santo (intersección ruta nacional N° 81) - longitud 56,5 km.	Obras de arte mayor, obras básicas y pavimento flexible	E.E	\$607.043.377,74
81	Obras básicas y pavimentación de la ruta provincial N° 23 - tramo: empalme ruta nacional N° 81 (Palo Santo) - empalme ruta nacional N° 86 (General Belgrano).	Obras de arte mayor, obras básicas y pavimento flexible	E.E	\$652.380.654,17
82	Ruta provincial N° 9 - Provincia de Formosa - tipo de obra: obras básicas y enripiado - tramo: Colonia Cano - El Colorado - Sección I: Colonia Cano - Lucio V. Mansilla - longitud 40,92 km.	Obras de arte mayor, obras básicas y pavimento flexible	E.E	\$535.491.874,41
83	Adecuación hidráulica del río del norte - sección I - progresiva 0,00 - progresiva 15.050,00 Departamento Patiño.	Obra Hidráulica	E.E	\$ 4.490.649,10
84	Adecuación hidráulica del Río del Norte - sección II - Departamento Patiño.	Obra Hidráulica	E.E	\$ 4.050.590,23
85	Adecuación hidráulica del río del norte - sección III - Departamento Patiño.	Obra Hidráulica	E.E	\$ 4.043.726,30
86	Adecuación hidráulica del Río del Norte - sección IV - Departamento Patiño.	Obra Hidráulica	E.E	\$ 4.010.978,51

87	Construcción de colectoras de hormigón con cordón integral, iluminación y construcción de rotondas en la ruta nacional N° 11 - tramo: Cruz del Norte (progresiva 1170,32) - Virgen del Carmen (progresiva 1176,15).	Construcción de colectoras de hormigón armado	E.E	\$324.855.666,16
88	Ruta nacional N° 11 - tramo: límite con la Provincia del Chaco (km 1103,16) - empalme ruta nacional N° 81 (km 1184,55) - sección I: km 1140,00 - km 1160,55.	Obras de arte mayor, obras básicas y pavimento flexible	E.E	\$283.758.240,52
89	Ruta nacional N° 11 - tramo: límite con la Provincia del Chaco (km 1103,16) - empalme ruta nacional N° 81 (km 1184,55) - sección I a: km 1103,16 - km 1119,50.	Obras de arte mayor, obras básicas y pavimento flexible	E.E	\$462.511.599,70
90	Ruta nacional N° 11 - tramo: límite con la provincia del chaco (km 1103,16) - empalme ruta nacional N° 81 (km 1184,55) - sección I b: km 1119,50 - km 1140,00.	Obras de arte mayor, obras básicas y pavimento flexible	E.E	\$593.447.220,67
91	Ruta provincial N° 20 - tramo: intersección ruta provincial N°3 (Laguna Gallo) - intersección ruta nacional N° 95 - sección III: intersección ruta provincial N° 23 - acceso a Colonia El Recreo.	Obras básicas, puente y pavimento flexible	E.E	\$321.876.898,68
92	Ruta provincial N° 20 - tramo: intersección ruta provincial N°3 (Laguna Gallo) - intersección ruta nacional N° 95 - sección IV: intersección ruta nacional N° 95 - acceso a Colonia El Recreo.	Obras básicas y pavimento flexible	E.E	\$488.585.274,10
93	Rehabilitación caminos vecinales - rehabilitación camino vecinal N° 545 - tramo: ruta nacional N° 81 - La Paralizada - empalme ruta provincial N° 32 - Departamento Patiño.	Obras básicas y movimiento de suelo	E.E	\$ 4.473.146,80
94	Rehabilitación caminos vecinales - rehabilitación camino vecinal N° 503 - tramo: ruta nacional N° 81 - El Oculto - Departamento Patiño.	Obras básicas y movimiento de suelo	E.E	\$ 5.204.524,97
95	Rehabilitación caminos vecinales - rehabilitación camino vecinal N° 912 - tramo: La Alambrada - Palmar Largo - Departamento Ramón Lista.	Obras básicas y movimiento de suelo	E.E	\$ 4.272.165,75
96	Rehabilitación caminos vecinales - rehabilitación camino vecinal N° 587 - tramo: Cabo 1° Lugones - Paraje Tordillo Blanco - Departamento Patiño.	Obras básicas y movimiento de suelo	E.E	\$ 4.499.284,31
97	Rehabilitación caminos vecinales - rehabilitación camino vecinal N° 582 - tramo: empalme ruta nacional N° 86 - Puesto de Gendarmería Nacional Vilialon - Departamento Patiño.	Obras básicas y movimiento de suelo	E.E	\$ 4.499.710,60
98	Rehabilitación caminos vecinales - rehabilitación camino vecinal N° 121 - desbosque y limpieza - movimiento de suelo para alteo de terraplén - tramo: ruta nacional N° 81 - Colonia Santa Rosa - Departamento Bermejo.	Obras básicas y movimiento de suelo	E.E	\$ 4.496.771,86
99	Construcción de estabilizado granular y desagües pluviales - calle San Martín entre Avenida J. Henry y Avenida Costanera - Villa Escolar - Departamento Laishí.	Estabilizado granular	E.E	\$ 5.276.509,71
100	Construcción de pavimento rígido - acceso a Misión Tacaaglé - tramo: progresiva 0,00 - progresiva 2357,00 - sección progresiva 0,00 - progresiva 200,00 - Departamento Pilagás.	Construcción de pavimento rígido	E.E	\$ 3.985.194,33

101	Construcción de canales de desagües pluviales - localidad: Posta Cambio Zalazar - Departamento Patiño.	Obras Hidráulicas	E.E	\$ 4.499.057,67
102	Bacheo con mezcla bituminosa - sellado de fisuras - ruta provincial N° 2 - tramo: empalme ruta nacional N° 11 (Cañada 12) - Riacho He Hé - Departamentos Formosa y Pilcomayo.	Conservación de rutas	E.E	\$ 8.883.590,70
103	Inventario vial para la implementación y puesta en marcha del sistema integrado de gestión de mantenimiento vial.	Inventario vial	E.E	\$ 3.844.737,67

Obras, Estudios y Proyectos Ejecutivos y Tareas de Conservación Concluidas

N° ORDEN	DENOMINACIÓN	TIPO DE OBRA	ESTADO	MONTO CONTRACTUAL
1	Proyecto ejecutivo de las obras básicas y pavimentación de la ruta provincial N° 9 - tramo: intersección ruta provincial N° 39 - intersección ruta provincial N° 37.	Proyecto Vial	C	\$ 5.800.000,00
2	Proyecto ejecutivo de las obras básicas y pavimentación de la ruta provincial N° 39 - tramo: Ing. Juárez - Pozo de Maza.	Proyecto Vial	C	\$ 4.500.000,00
3	Proyecto ejecutivo de las obras básicas y pavimentación de la ruta provincial N° 37 - tramo: Laguna Yema - Punto Fijo 60.	Proyecto Vial	C	\$ 4.500.000,00
4	Proyecto ejecutivo de pavimentación urbana de 40 (cuarenta) cuadras en la Localidad de Las Lomitas - Departamento Patiño.	Proyecto Vial	C	\$ 1.300.000,00
5	Proyecto ejecutivo de la obra reservorio de agua cruda de la localidad de Laguna Blanca - Departamento Pilcomayo.	Proyecto Hidráulico	C	\$ 394.000,00
6	Proyecto de rehabilitación de la ruta provincial N° 2 - tramo: empalme ruta nacional N° 11 - Riacho He Hé (long. 70,30 km).	Proyecto Vial	C	\$ 3.290.000,00
7	Proyecto ejecutivo de las obras básicas y pavimentación de la ruta provincial N° 14 - tramo: empalme ruta provincial N° 2- empalme ruta provincial N° 3.	Proyecto Vial	C	\$ 6.490.000,00
8	Badenes de hormigón armado - Localidad: Villa Dos Trece - Departamento pirane.	Badenes de hormigón armado	C	\$ 2.895.638,78
9	Construcción calzada de hormigón - calle Manuel Belgrano y calle San José Obrero - Localidad: Villa Dos Trece.	Pavimento de hormigón armado	C	\$ 2.789.757,13
10	Mantenimiento de la ruta provincial N° 9 - tramo: empalme ruta nacional N° 11 (pro 0,00) - Riacho El Alazán (prog 46.000)- Departamento Laishí.	Conservación	C	\$ 3.972.403,40
11	Optimización y acondicionamiento de desagües principales -Localidad de El Colorado - Departamento Pirané.	acondicionamiento de desagües	c	\$ 4.492.796,30
12	Ensanche y profundización zona embocadura canal Las Torres - Departamento: Ramón Lista.	Obra Hidráulica	C	\$ 3.425.438,80
13	Ampliación canal Las Torres -sección I: prog. 0,00 - prog. 950,00 - Departamento: Ramón Lista.	Obra Hidráulica	C	\$ 4.492.796,30
14	Acondicionamiento camino vecinal N° 420 - tramo: Tres Palmitas - ruta provincial N° 39 - Departamento Matacos.	Obras Básicas	C	\$ 3.498.655,41
15	Departamento Patiño -localidad Las Lomitas - acondicionamiento del predio para instalación de radar - aeródromo Las Lomitas - etapa I.	Obras Básicas	C	\$ 3.228.048,94

16	Rehabilitación caminos vecinales - camino vecinal N° 809 - tramo Pirané- Zapla - Departamento Pirané.	Obras Básicas	C	\$ 3.391.604,23
17	Construcción de infraestructura para instalación de radar localidad de Ingeniero Juárez - Departamento Mataros.	Obras Básicas	C	\$ 3.700.284,78
18	Acondicionamiento de acceso a las correderas fluviales del Río Pilcomayo - Picada Selva María- Departamento Ramón Lista.	Obras Básicas	C	\$ 3.397.521,95
19	Construcción de terraplén camino vecinal N° 921 - zona María Cristina - Lote 8 - sección I - Departamento Ramón Lista.	Obras Básicas	C	\$ 2.952.538,02
20	Construcción de terraplén camino vecinal N° 921 - zona María Cristina - Lote 8 - sección II - Departamento Ramón Lista.	Obras Básicas	C	\$ 2.978.312,29
21	Construcción de nuevas correderas fluviales Río Pilcomayo - sub-tramo: Tres Pases - Chañaral - sección I: progresiva 000-progresiva 5300 - Departamento Bermejo.	Obras Hidráulicas	C	\$ 3.978.681,05
22	Construcción de nuevas correderas fluviales Río Pilcomayo - subtramo: Tres Pases - Chañaral - sección III -progresiva 10.600 - progresiva 15.900 Departamento Bermejo.	Obras Hidráulicas	C	\$ 3.985.352,50
23	Acceso pavimentado a la Localidad de Misión Tacaaglé - tramo: empalme ruta nacional N° 86 (progresiva 0,00) a progresiva 2.357,00- sección: progresiva 1.473,00 a progresiva 1.701,80 - Departamento Pilagás.	pavimento de hormigón armado	C	\$ 3.810.410,72
24	Acondicionamiento acceso a obra de regulación "La Salada" - Departamento Patiño.	Obras Básicas	C	\$ 5.379.074,67
25	Ensanche y recrecimiento defensa contra inundaciones El Silencio - La Brea- El Quebracho- Pescado Negro - tramo: progresiva 27000 - progresiva 33000 - departamento Ramón Lista y Bermejo.	Obras Básicas	C	\$ 4.133.552,00
26	Acceso pavimentado a la localidad de misión Tacaaglé - tramo: empalme ruta nacional N° 86 - progresiva 0,00 a progresiva 2.357,00 - sección: progresiva 1.150,00 a progresiva 1.473,00 - pavimento rígido - Departamento Pilagás.	Pavimento de hormigón armado	C	\$ 3.729.641,87
27	Rehabilitación camino vecinal N° 102 - tramo: ruta provincial N° 37 - Las Bolivianas - San Gabriel - Departamento Bermejo.	Obras Básicas	C	\$ 4.499.483,24
28	Construcción de estabilizado granular camino vecinal N° 601 -Departamento Pilagás.	Estabilizado granular	C	\$ 31.952.036,37
29	Acceso pavimentado a la localidad de Misión Tacaaglé - tramo: empalme ruta nacional N° 86 (prog 0,00) a prog. 2.357,00- sección: prog. 800,00 a prog. 1.150,00 -Departamento Pilagás -Provincia de Formosa.	Pavimento de hormigón armado	C	\$ 4.499.952,44
30	Acceso pavimentado a la localidad de Misión Tacaaglé -tramo: empalme ruta nacional N° 86 (progresiva 0,00) a progresiva 2.357,00- sección: progresiva 200,00 a progresiva 450,00 - Departamento Pilagás.	Pavimento de hormigón armado	C	\$ 3.527.837,66
31	Apertura y acondicionamiento Avenida Insfrán - alteo y perfilado de la ruta provincial N° 32 - localidad Las Lomitas - Departamento Patiño.	Obras básicas - movimiento de suelo	C	\$ 2.473.959,10

32	Rehabilitación caminos vecinales - camino vecinal N° 111 - tramo ruta nacional N° 81 (Los Chiriguanos) - Tres Pozos - Departamento Bermejo.	Obras básicas - movimiento de suelo	C	\$ 4.514.285,98
33	Acondicionamiento del reservorio y canal de conducción - Localidad Estanislao del Campo - Departamento Patiño.	Obra hidráulica	C	\$ 2.865.505,81
34	Acondicionamiento Río del Norte - tramo Colonia El 15 - Fortín Lugones - Departamento Patiño.	Obras básicas y movimiento de suelo	C	\$ 3.897.791,03
35	Rehabilitación de caminos vecinales: camino vecinal n° 138 - sección Pozo del Mortero - progresiva 15.000 - limpieza de zona de camino, movimiento de suelo para alteo de terraplén, limpieza de alcantarilla - Departamento Bermejo.	Obras básicas y movimiento de suelo	C	\$ 3.961.606,56
36	Canal de conexión embalse Laguna Yema - Departamento Bermejo.	Obra Hidráulica	C	\$ 4.159.929,92
37	Disposición final de los residuos sólidos urbanos - localidad Laguna Blanca - Departamento Pilcomayo.	Obras básicas y movimiento de suelo	C	\$ 3.986.510,04
38	Rehabilitación ruta provincial N° 6 - tramo: intersección ruta nacional N° 11 - intersección ruta provincial N° 7 - Departamento Pilcomayo.	Obras básicas y movimiento de suelo	C	\$ 4.483.692,83
39	Acondicionamiento del canal y camino de servicio - localidad Ingeniero Juárez - Los Chiriguanos - Departamentos Matacos y Bermejo.	Obras básicas y movimiento de suelo	C	\$ 4.819.818,48
40	Rehabilitación de caminos vecinales: camino vecinal N° 510 - tramo: ruta provincial N° 27 - El Divisadero; camino vecinal N° 515 - tramo: camino vecinal Media Luna - ruta provincial N° 9 - Departamento Patiño.	Obras básicas y movimiento de suelo	C	\$ 4.490.818,36
41	Ruta provincial N° 1 - tramo: empalme ruta nacional N° 11 - El Colorado - sección I: empalme ruta nacional N° 11 - Misión Laishí - longitud 34,30 km - sección II: Misión Laishí - Presidente Irigoyen - longitud: 23,00 km - sección III: Presidente Irigoyen - Mayor Villafañe - longitud: 25,03 km - sección IV: Mayor Villafañe - El Colorado - longitud: 33,03 km.	Refuerzo estructural pavimento	C	\$232.341.558,51

Obras, Estudios y Proyectos Ejecutivos y Tareas de Conservación a Ejecutar

N° ORDEN	DENOMINACIÓN	TIPO DE OBRA	ESTADO	MONTO CONTRACTUAL
1	Construcción de pavimento rígido y desagües pluviales - avenida Belgrano entre calles Mariano Moreno y Entre Ríos - Departamento Patiño - Localidad Las Lomitas.	Pavimento Rígido	O.A.E	\$4.164.993,96
2	Construcción de pavimento rígido y desagües pluviales - avenida Entre Ríos entre calles 9 de Julio y Matienzo - Localidad Las Lomitas - Departamento Patiño.	Pavimento Rígido	O.A.E	\$3.705.173,23
3	Construcción de pavimento rígido y desagües pluviales - avenida Entre Ríos entre calles 9 de Julio y Matienzo - Localidad Las Lomitas - Departamento Patiño.	Pavimento Rígido	O.A.E	\$3.807.909,80
4	Construcción de pavimento rígido y desagües pluviales - avenida 9 de Julio Sur - progresiva 0,00 a progresiva 362,00 lado izquierdo - Localidad Pirané - Departamento Pirané.	Pavimento rígido	O.A.E	\$4.498.897,83

5	Construcción de pavimento rígido y desagües pluviales - avenida 9 de Julio sur - progresiva 362,00 a progresiva 686,00 lado izquierdo - Localidad Pirané – Departamento Pirané.	Pavimento rígido	O.A.E	\$4.496.993,23
6	Rehabilitación de caminos vecinales - rehabilitación camino vecinal N° 909 - tramo: empalme camino vecinal N° 902 - Puesto El Molino - Departamento Ramón Lista.	Obras básicas y movimiento de suelo	O.A.E	\$4.045.388,50
7	Reacondicionamiento de caminos vecinales - reacondicionamiento camino vecinal N° 930 - tramo: intersección camino vecinal N° 910 - Tres Pozos - Departamento Ramón Lista.	Reacondicionamiento de caminos	O.A.E	\$4.261.605,06
8	Rehabilitación de caminos vecinales - rehabilitación camino vecinal N° 852 - tramo: intersección ruta provincial N° 9 - intersección ruta provincial N° 21 - Departamento Pirané.	Limpieza zona de caminos y movimiento de suelo	O.A.E	\$5.367.943,48
9	Rehabilitación de caminos vecinales - rehabilitación camino vecinal N° 748 - tramo: intersección ruta provincial N° 6 - Colonia Loma Hermosa - Departamento Pilcomayo.	Limpieza zona de caminos y movimiento de suelo	O.A.E	\$5.363.584,97
10	Rehabilitación de caminos vecinales - rehabilitación camino vecinal N° 871 - tramo: intersección camino vecinal N° 871 intersección ruta provincial N° 9 - Departamento Pirané.	Limpieza zona de caminos y movimiento de suelo	O.A.E	\$4.268.194,59
11	Rehabilitación de caminos vecinales - rehabilitación camino vecinal N° 825 - tramo: intersección camino vecinal N° 826 - Colonia Monte Quemado; camino vecinal N° 826 - tramo: intersección ruta provincial N° 3 - intersección ruta provincial N° 21 - Departamento Pirané.	Limpieza zona de caminos y movimiento de suelo	O.A.E	\$4.441.483,27
12	Construcción de pavimento rígido -Localidad Estanislao del Campo - calle Rivadavia entre Avenida 2 de Abril y Pringles - Departamento Patiño.	Pavimento rígido	O.A.E	\$3.880.902,43
13	Construcción de pavimento rígido y desagües pluviales - Localidad Ingeniero Juárez - etapa I: calle Salta - calle Saavedra - Departamento Matacos.	Pavimento rígido	O.A.E	\$3.601.465,33
14	Construcción de pavimento rígido y desagües pluviales - Localidad Palo Santo - calle San Antonio -calle Pando - Departamento Pirané.	Pavimento rígido	O.A.E	\$3.843.892,66
15	Construcción de campamento fijo las torres - etapa II - Departamento Ramón Lista.	Obra de arquitectura	O.A.E	\$4.492.326,28
16	Construcción de estabilizado granular y desagües pluviales - calle Ingeniero J. Henry entre calle San Martín y avenida Sarmiento - localidad Villa Escolar - Departamento Laishí - Provincia de Formosa.	Estabilizado granular	O.A.E	\$4.342.436,66
17	Programa de conservación de rutas provinciales y caminos vecinales - camino vecinal N° 111 y camino vecinal N° 108 - ruta provincial N° 137 - Departamento Bermejo.	Limpieza zona de caminos y movimiento de suelo	O.A.E	\$4.496.248,26
18	Programa de conservación de rutas provinciales y caminos vecinales - camino vecinal N° 525 - tramo: Colonia Cacique Coquero - ruta provincial N° 28 - Departamento Patiño.	Limpieza zona de caminos y movimiento de suelo	O.A.E	\$3.984.628,68
19	Rehabilitación de caminos vecinales - camino vecinal N° 891 - tramo: intersección ruta provincial N° 9 - intersección camino vecinal N° 882 - Departamento Pirané.	Limpieza zona de caminos y movimiento de suelo	O.A.E	\$4.124.596,84

20	Programa de conservación de rutas provinciales y caminos vecinales - ruta provincial N° 39 -caminos vecinales N° 137 y 139 - Departamento Bermejo y Matacos.	Limpieza zona de caminos	O.A.E	\$4.313.873,98
21	Construcción de estabilizado granular y desagües pluviales - calle costanera entre avenida Sarmiento y calle San Martín - Localidad Villa Escolar - Departamento Laishí.	Estabilizado granular	O.A.E	\$4.291.149,67
22	Rehabilitación de caminos vecinales - camino vecinal N° 927 y camino vecinal N° 920 - General Mosconi - Departamento Ramón Lista.	Obras básicas y movimiento de suelo	O.A.E	\$4.385.644,83
23	Rehabilitación de caminos vecinales - camino vecinal N° 419 y camino vecinal N° 910 - Departamentos Ramón Lista y Matacos.	Limpieza zona de caminos y movimiento de suelo	O.A.E	\$4.447.750,40
24	Construcción de estaciones de bombeo - Riacho Negro - Departamento Pilcomayo.	Obras básicas	O.A.E	\$4.192.313,85
25	Rehabilitación de caminos vecinales - camino vecinal N° 419, camino vecinal N° 932 y camino vecinal N° 931 - Departamento Ramón Lista.	Limpieza zona de caminos y movimiento de suelo	O.A.E	\$3.958.456,56
26	Rehabilitación de caminos vecinales - camino vecinal N° 821 y camino vecinal N° 809 - Departamento Pirané.	Limpieza zona de caminos y movimiento de suelo	O.A.E	\$4.491.060,00
27	Rehabilitación de caminos vecinales - camino vecinal N° 822 - tramo: intersección ruta provincial N° 3 - El Magaik - Departamento Pirané.	Limpieza zona de caminos y movimiento de suelo	O.A.E	\$4.492.662,36
28	Alteo de terraplén y optimización de drenaje - ex ruta provincial N° 9 - tramo: General Lucio V. Mansilla - Villa Escolar.	Conservación	O.A.E	\$2.646.332,93
29	Construcción de camino vecinal N° 132 - tramo: camino vecinal N° 103 (Los Cieneguitos) y camino vecinal N° 111 (La Rinconada) - Departamento Bermejo.	Obras básicas y movimiento de suelo	O.A.E	\$4.471.206,40
30	Construcción Puente Caí en la localidad de Clorinda y puente sobre Riacho El Porteño en Colonia Isla Azul- Departamento Pilcomayo.	Construcción de puentes	O.A.E	\$47.710.384,15
31	Construcción de puente de madera dura aserrada sobre Riacho El Salado - puente aliviador - obras complementarias - camino vecinal N° 551.	Construcción de puentes	O.A.E	\$24.298.069,58

UNIDAD PROVINCIAL COORDINADORA DEL AGUA (UPCA)

Sistema Hídrico Río Bermejo

Cuenca de aporte hídrico

Seguimiento y monitoreo en tiempo real, de las variables hidrológicas en el área de aporte hídrico de la cuenca alta y baja (Bolivia, Jujuy, Salta, Chaco y Formosa) a través del Sistema de Información Hidrológica, implementado a través de la Comisión Regional del Río Bermejo, información con la cual se realizan las predicciones tanto en época de crecidas como de aguas bajas, de los caudales y de los niveles hidrométricos de Río Bermejo en el tramo inferior, información básica para estipular las pautas de los aprovechamientos y obras hidráulicas existentes.

Riacho Teuquito

Canal de aporte Paraje El Aybal

Seguimiento del aporte de agua desde el Río Bermejo, en el período de crecidas del Río Bermejo, a través del sistema de

captación y derivación hacia el Riacho Teuquito (canales) y durante el períodos de aguas bajas (captación por bombeo mediante el sistema de bombas instaladas en pontones flotantes en dicho Paraje).

Adecuación del sistema de bombeo por pontón flotante y adecuación del canal de aporte de aguas hacia el Riacho Teuquito (acciones preparatorias para el nuevo período de crecidas de la cuenca)

Adecuación del tramo del cauce del Riacho Teuquito, desde su intersección con el canal de aporte y el empalme con el sector de cabecera del Embalse de Laguna Yema.

Adecuación del tramo de canal de aporte en el sector de cabecera del Embalse.

Embalse Laguna Yema

Monitoreo hidrológico mediante registros hidrométricos diarios del agua embalsada en el Embalse de la obra Aprovechamiento Múltiple Río Teuco – Laguna Yema y su derivación tanto por gravedad como por bombeo, hacia el canal de conducción revestido, hasta la localidad de Las Lomitas.

Canal de conducción Laguna Yema – Pozo del Mortero – Juan Gregorio Bazán – Las Lomitas.

Seguimiento de la modalidad de conducción de las aguas a través del canal revestido, liberación de obstáculos presentes en su recorrido que alteran el normal escurrimiento de las aguas y ajuste en derivaciones de agua solicitadas.

Gestión de solicitudes de permisos de tomas de aguas por productores agrícola – ganaderos aledaños al canal, para hacer uso del agua del canal par sus usos productivos, en función de los caudales disponibles de aportes.

Calidad de aguas

Monitoreo de los parámetros de calidad de agua en los diferentes puntos a lo largo de su recorrido, desde la captación de agua en el Río Bermejo hasta la localidad de Las Lomitas, a fin de establecer las pautas directrices del manejo y uso racional del agua.

Sistema Río Pilcomayo

Cuenca de aporte

Monitoreo de las variables hidrológicas en tiempo real, del área de aporte hídrico de la cuenca alta y baja (Bolivia, Paraguay, Salta, Formosa), a través del Sistema de Información Hidrológica, implementado con la Comisión Trinacional del Río Pilcomayo (Argentina, Bolivia y Paraguay), información ésta con la cual se realizan las predicciones tanto en época de crecidas como de aguas bajas de los caudales y de los niveles del Río Pilcomayo en el tramo inferior, información básica para estipular las pautas de los aprovechamientos y obras hidráulicas existentes.

Tramo Cuenca inferior

- Territorio jurisdicción de Salta

Relación con la Provincia de Salta y Nación (Subsecretaría de Recursos Hídricos) sobre el comportamiento y evolución del tramo de río durante el período de crecidas y alternativas de realización de acciones en terreno, en zonas de desbordes y sitios con procesos erosivos críticos de barrancas – Tramo Santa María, Santa Victoria Este, La Paz, Pozo Hondo.

Situación hidrogeomorfológica del tramo del río ante el nuevo período de crecidas de la cuenca y acciones a encarar para evitar procesos erosivos.

- Territorio jurisdicción de Formosa

Monitoreo constante de zonas de desbordes en el tramo compartido paraguay - argentino del río.

Seguimiento del reparto de caudales en la zona de canales entre Argentina y Paraguay – Proyecto Pantalón

Evaluación hidráulica del Canal Las Torres, Canal Farías, Correderas fluviales, zona El Patillo, zona Tres Pases, La Rincónada y sector superior del Bañado La Estrella, para asegurar el adecuado ingreso de aguas hacia el territorio de la Provincia, mediante medidas correctoras necesarias.

Estipulación de medidas correctivas en el meandro localizado en Selva María (asentamiento de la Empresa Petro AP y construcción del pozo para extracción de petróleo)

Bañado la Estrella

Monitoreo en tiempo real de la evolución del escurrimiento de las aguas en el Bañado La Estrella, con seguimiento de las acciones desarrolladas de canalizaciones hidráulicas internas en el tramo de Bañado desde El Cañón hasta proximidades de Fortín Soledad, a efectos de garantizar el adecuado escurrimiento de las aguas.

Desarrollo de acciones de canalizaciones hidráulicas ejecutadas en el sector de Punta del Agua, uniendo el sector de bañado con el inicio del Riacho Salado.

Intervención en el monitoreo estacional anual a fin de determinar la presencia de metales pesados en aguas, sedimentos y peces, tareas compartidas entre UPCA – Subsecretaría de Recursos Hídricos de Nación – Secretaría de Ambiente y Desarrollo Sustentable de Nación – Ministerio de la Producción y Ambiente.

Sistema Hidrovial Ruta 28

Control y Operación del Sistema de regulación por compuertas, de caudales del Bañado La Estrella hacia el Riacho Salado (Km. 40), como así también de Canal derivador lateral hacia Las Lomitas y derivaciones hacia Canal Cacique Coquero y Canal Diagonal Riacho Salado – Sistema Riacho Monte Lindo.

Control de presencia de obstrucciones al normal escurrimiento de las aguas en el canal lateral a Las Lomitas y la implementación de las acciones necesarias para permitir el libre escurrimiento.

Mantenimiento del sistema de compuertas en el sector “Derivador” y sector “Repartidor”.

Operación del sistema de Escala de peces

Monitoreo de la evolución del Riacho Guanacará, en lo referente a procesos erosivos en sus nacientes y aporte de sales al sistema hídrico.

Sistema Río del Norte

Seguimiento de la evolución del escurrimiento de las aguas – desde zona de captación en Paraje El Descanso, en margen Norte del Bañado La Estrella, como así también en todo su sistema de conducción superficial hacia las localidades de Posta Cambio Salazar, Fortín Lugones y San Martín N° 1 y estipulación de medidas de corrección necesarias que faciliten en aprovechamiento de las aguas en los Arroyos El Tala y Lagadik.

Laguna La Salada

Construcción de sistema de partición de caudales entre el Canal de Entrada y Riacho Salado, en el Paraje La Salada.

Control y operación de derivación de caudales en el sistema de partición.

Control y operación de la Obra de regulación en La Salada hacia el Riacho Porteño e implementación de medidas correctoras, ejecutadas a través de la Dirección Provincial de Vialidad.

Sistema Riacho Porteño

Control, mantenimiento y operación de los siguientes diques de regulación:

- San Isidro
- Tacaaglé

- San Blas
- Derivación al Riacho He-Hé.
- Paí Curuzú
- Primera Punta
- Ceibo 13
- Colonia Sarmiento
- Colonia San Juan.

Estas obras de regulación permiten el adecuado manejo y aprovechamiento de las aguas del Riacho Porteño, a fin de garantizar la cantidad y calidad de sus aguas para abastecimiento de agua potable y aprovechamientos productivos en las distintas localidades y parajes asentados a la vera de este importante recurso hídrico provincial.

Calidad de aguas

Monitoreo de los parámetros de calidad de agua en los diferentes puntos del Riacho Porteño, a lo largo de su recorrido, a fin de establecer las pautas directrices del manejo y uso racional del agua, en coordinación UPCA – SPAP.

Sistema de canales derivadores hacia el Riacho Salado (Pozo del Tigre) y Riacho Monte Lindo (Estanislao del Campo – Ibarreta – Laguna Prieschepa)

Control de realización de obras de endicamientos y captación de aguas sin autorización oficial y aplicación de medidas correctivas en el marco del Código de Aguas de la Provincia de Formosa.

Reparación y mantenimiento de mecanismos de izaje de compuertas en las compuertas de Santa Rosa y Laguna Prieschepa.

Determinación de las condiciones hidrológicas de aportes de agua al sistema del Riacho Monte Lindo Grande, construcción de embalses internos y su factibilidad de utilización como aporte de agua cruda a la planta de potabilización de la localidad de Ibarreta.

Región Sudeste

Área Arrocería Sur

Intervención en aspectos directrices de manejo adecuado de aguas superficiales de excesos (por precipitaciones) en las inmediaciones de las localidades de Gral. Mansilla, Villa Escolar y Cabo Adriano Ayala (Km 100 NRB).

Coordinación con los productores afectados por los excesos hídricos, municipios de la zona, Ministerio de la Producción y Ambiente y Dirección Provincial de Vialidad para la ejecución de obras hidráulicas de drenajes rurales.

Área El Alba

Intervención el tramo Villa 213, Colonia 210, El Colorado y El Alba en los sistemas de canales, ante excesos hídricos derivados de precipitaciones de verano.

Sistema Hídrico Río Paraguay

Operación del Sistema de Protección Hídrica urbana ante la crecida del Río Paraguay

Tras la crecida el año 2014, con un registro máximo en el Puerto de Formosa de 9,28 m. en el año 2015 la cuenca del Río Paraguay experimentó 2 crecidas, la de Invierno, con un valor máximo de 7,90 m en el Puerto de Formosa (5 agosto 2015) y una crecida de verano con alturas superiores (9,81 m), siendo necesario la implementación de acciones de emergencia tanto en los terraplenes de defensas como en los sistemas de drenajes internos por gravedad, a través de los descargadores de fondo y por sistema de bombeo a través de las distintas Estaciones de Bombeo establecidas en puntos estratégicos del drenaje urbano.

Ciudad de Formosa

Control y operación del Sistema de Protección Hídrica contra inundaciones urbanas, de los Descargadores de fondo y Estaciones de Bombeo en los siguientes sitios (UPCA – DPV - Municipalidad de Formosa):

- Bernardino Rivadavia – Lote 4
- San José Obrero – Lote 4
- 9 de Julio – Lote 4
- Laguna Sian
- San Juan Bautista
- Liborsi
- 28 de Junio
- San Juan
- Fachini
- La Floresta
- Belgrano
- San Agustín 1
- San Agustín 2
- Ejército
- Zambrini

Herradura

Operación de los 3 Descargadores de fondo (compuertas) y Estación de Bombeo (UPCA – SPAP – DPV – Municipalidad de Herradura)

Comando de Emergencia

Integración del Comando de Emergencia durante los períodos de crecidas del Río Paraguay.

Programa Hidrometeorológico Provincial

- Red Pluviométrica Provincial

Mantenimiento y control – coordinación de operación con la Policía de la Provincia en las 117 Estaciones Pluviométricas componentes de la Red Pluviométrica Provincial.

- Red Hidrométrica Provincial

Mantenimiento, control y operación de las 21 Estaciones Hidrométricas y coordinación con los sistemas de mediciones hidrométricas en las cuencas de los ríos Paraguay, Bermejo y Pilcomayo.

Proyectos con Municipios. "Más Municipio, Mejor País, Más Patria"

Obras iniciadas en el 2.014 y en ejecución (2.015).

LOCALIDAD	PROYECTO
Sub. Teniente Perín	Construcción desagües pluviales: cunetas de mampostería y Hormigón
NaiNeck	Desagües pluviales: Alcantarillados urbanos y rural.
Las Lomitas	Desagües pluviales – B° San Luis
Pozo del Tigre	Desagües pluviales: Construcción de 50 alcantarillas
Laguna Yema	Construcción de 6.200 m desagües pluviales
Villa 213	Construcción de 120 alcantarillas
General Belgrano	Paseo Costanero "Néstor Kirchner"

Obras proyectadas en el 2.015 – a ejecutar

LOCALIDAD	PROYECTO
San Francisco de Laishí	Construcción de Desagües Pluviales: Canales y Cunetas de Mampostería y Hormigón
Comandante Fontana	Desagües Pluviales: Construcción de 30 Alcantarillas
Comandante Fontana	Desagües Pluviales: Construcción de 3.000 metros de Canales de Desagüe
Comandante Fontana	Construcción de Cinco(5) Represas Comunitarias
El Espinillo	Desagües Pluviales: Construcción de 20 Alcantarillas

Representaciones Oficiales en organismos de cuencas hídricas.

Comisión Binacional Administradora de la Cuenca Inferior del Río Pilcomayo

Participación en el ámbito de la Comisión Binacional, conjuntamente con Cancillería Argentina, Recursos Hídricos de Nación, Provincia de Salta y Provincia de Formosa (Argentina) y la República de Paraguay.

Comisión Trinacional del Río Pilcomayo

Participación en el ámbito de la Comisión Trinacional, conjuntamente con Cancillería Argentina, Recursos Hídricos de Nación, Provincias de Salta, Jujuy y Provincia de Formosa (Argentina), conjuntamente con las representaciones de las Repúblicas de Paraguay y Bolivia.

Comisión Regional del Río Bermejo - COREBE

Participación en el ámbito de la Comisión Regional del Río Bermejo conjuntamente con Nación y las provincias de Santa Fé, Santiago del Estero, Chaco, Salta y Jujuy.

Consejo Hídrico Federal – COHIFE

Participación en el ámbito del Consejo Hídrico Federal, conjuntamente con Nación y las provincias, asumiendo la Vice Presidencia del Organismo Federal, para el período 2.015 – 2.016.

SERVICIO PROVINCIAL DE AGUA POTABLE Y SANEAMIENTO (SPAP)

Orden	Organismo	Obra	Localidad	Departamento	Etapas	Monto	Financiación
1	SPAP	Reacondicionamiento Reservoirio La Cuadrada	Ibarreta	Patíño	Finalizado	\$ 8.589.552,82	Provincia de Formosa
2	SPAP	Rehabilitación de Redes Distribuidoras de Agua Potable	Ibarreta	Patíño	Finalizado	\$ 5.355.090,06	Provincia de Formosa
3	SPAP	Refacción y Ampliación Edificio SPAP	Formosa	Formosa	Finalizado	\$ 8.427.342,79	Provincia de Formosa
4	SPAP	Nueva Planta Potabilizadora de Agua	Laguna NaiNeck	Pilcomayo	Finalizado	\$ 13.011.814,50	Provincia de Formosa
5	SPAP	Reservoirio de Agua	Laguna NaiNeck	Pilcomayo	Finalizado	\$ 3.463.244,20	Provincia de Formosa
6	SPAP	Provisión de Agua Potable	Comunidad Aborigen El Palomar	Pilcomayo	Finalizado	\$ 3.566.028,38	Provincia de Formosa
7	SPAP	Planta de Tratamiento de Residuos Sólidos Urbanos	Laguna Blanca	Pilcomayo	Finalizado	\$ 2.719.289,48	Provincia de Formosa
8	SPAP	Colectoras de Desagües Cloacales Barrio San Miguel	Laguna Blanca	Pilcomayo	Finalizado	\$ 4.494.679,76	Provincia de Formosa
9	SPAP	Provisión de Agua Potable Barrio Costa Alegre	Laguna Blanca	Pilcomayo	Finalizado	\$ 4.186.226,32	Provincia de Formosa
10	SPAP	Rehabilitación de Nudos de Redes Distribuidoras	Clorinda	Pilcomayo	Finalizado	\$ 2.437.956,71	Provincia de Formosa
11	SPAP	Ampliación Redes Distribuidoras de Agua Potable	Clorinda	Pilcomayo	Finalizado	\$ 5.003.375,96	Provincia de Formosa
12	SPAP	Rehabilitación de Estación de Rebombeo Acueducto	Clorinda	Pilcomayo	Finalizado	\$ 2.657.929,12	Provincia de Formosa
13	SPAP	Repotenciación Estación de Bombeo El Guarapo	Clorinda	Pilcomayo	Finalizado	\$ 3.991.381,81	Provincia de Formosa
14	SPAP	Optimización del Sistema Primario de Desagües Pluviales	Clorinda	Pilcomayo	Finalizado	\$ 4.499.293,66	Provincia de Formosa
15	SPAP	Optimización Defensas Contra Inundaciones	Clorinda	Pilcomayo	Finalizado	\$ 21.059.870,13	Provincia de Formosa
16	SPAP	Colectoras de Desagües Cloacales - Cuenca Norte	El Colorado	Pirané	Finalizado	\$ 4.495.556,89	Provincia de Formosa
17	SPAP	Provisión de Agua Potable	Comunidad Aborigen El Desaguadero	Pirané	Finalizado	\$ 3.951.762,53	Provincia de Formosa
18	SPAP	Sistema de Dióxido de Cloro - Planta de Agua Potable	Pirané	Pirané	Finalizado	\$ 4.464.031,86	Provincia de Formosa
19	SPAP	Acueducto y Red Distribuidora de Agua Potable	Comunidad Aborigen Nueva Misión Pozo Yacaré	Matacos	Finalizado	\$ 12.874.345,90	Provincia de Formosa
20	SPAP	Optimización Estación de Bombeo Santa Rita	Paraje Santa Rita	Matacos	Finalizado	\$ 5.391.906,75	Provincia de Formosa
21	SPAP	Red Distribuidora de Agua	La Mocha y Las Cañitas	Ramon Lista	Finalizado	\$ 5.324.291,88	Provincia de Formosa
22	SPAP	Red Distribuidora de Agua	Palmar Largo	Ramon Lista	Finalizado	\$ 4.416.233,90	Provincia de Formosa
23	SPAP	Nueva Planta de Agua Potable	Guadalcazar	Bermejo	Finalizado	\$ 5.064.353,81	Provincia de Formosa

24	SPAP	Ampliación Reserva de Agua Potable de la Planta Potabilizadora	Herradura	Laishi	Finalizado	\$3.344.348,69	Provincia de Formosa
25	SPAP	Optimización de Canales Para Alimentación de Reservorios	Estanislao del Campo	Patiño	Finalizado	\$3.761.252,77	Provincia de Formosa
26	SPAP	Pozos de Abastecimiento de Plantas Potabilizadoras	Las Lomitas y otras loc.	Patiño	Finalizado	\$4.169.673,30	Provincia de Formosa
27	SPAP	Ampliación Reservorio de Agua - Las Lomitas	Las Lomitas	Patiño	Finalizado	\$4.600.655,53	Provincia de Formosa
28	SPAP	Acueducto Monte Lindo - Laguna Prysczepa	Ibarreta	Patiño	Finalizado	\$16.953.780,81	Provincia de Formosa
29	SPAP	Optimización de Plantas Potabilizadoras	Fortín Cabo 1° Lugones y San Martín Dos	Patiño	Finalizado	\$3.088.342,52	Provincia de Formosa
30	SPAP	Reservorio de Agua	Misión Tacaaglé	Pilagás	Finalizado	\$4.465.984,74	Provincia de Formosa
31	SPAP	Red Distribuidora de Agua Barrio Palo Santo	Ing. Juárez	Matacos	En ejecución	\$4.469.850,47	Provincia de Formosa
32	SPAP	Nueva Cisterna y Estación de Bombeo de Agua Potable	El Potrillo	Ramon Lista	En ejecución	\$4.468.883,81	Provincia de Formosa
33	SPAP	Ampliación Planta de Agua Potable	Laguna Yema	Bermejo	En ejecución	\$4.466.130,52	Provincia de Formosa
34	SPAP	Rehabilitación Canales de Alimentación a Reservorios	Guadalcazar y San Cayetano	Bermejo	En ejecución	\$4.445.900,64	Provincia de Formosa
35	SPAP	Reservorio de Agua	Posta Cambio Zalazar	Patiño	En ejecución	\$4.078.716,14	Provincia de Formosa
36	SPAP	Nueva Planta de Agua Potable	Villa General Güemes	Patiño	En ejecución	\$9.775.620,45	Provincia de Formosa
37	SPAP	Nueva Planta de Agua Potable	General Manuel Belgrano	Patiño	En ejecución	\$8.592.418,93	Provincia de Formosa
38	SPAP	Nueva Planta de Agua Potable	Fontana	Patiño	En ejecución	\$9.687.801,31	Provincia de Formosa
39	SPAP	Nueva Planta de Agua Potable	Las Lomitas	Patiño	En ejecución	\$8.984.204,90	Provincia de Formosa
40	SPAP	Nueva Planta de Agua Potable	Mansilla	Laishi	En ejecución	\$4.466.130,52	Provincia de Formosa
41	SPAP	Ampliación Reserva de Agua Potable de la Planta Potabilizadora y Obra Complementarias	Villa Escolar	Laishi	En ejecución	\$4.173.113,62	Provincia de Formosa
42	SPAP	Pozos para abastecimiento de pequeñas comunidades y exploración profunda	Potrero de los Caballos, Yatai y otras localidades	Laishi	En ejecución	\$4.489.062,50	Provincia de Formosa
43	SPAP	Ampliación Red Distribuidora de Agua	Misión Tacaaglé	Pilagás	En ejecución	\$4.443.131,56	Provincia de Formosa
44	SPAP	Ampliación Planta de Agua Potable	Palo Santo	Pirané	En ejecución	\$8.912.987,33	Provincia de Formosa
45	SPAP	Colectoras de Desagües Cloacales B° Independiente	El Colorado	Pirané	En ejecución	\$4.436.492,83	Provincia de Formosa
46	SPAP	Desagües Pluviales Av. Laralde	El Colorado	Pirané	En ejecución	\$4.435.532,56	Provincia de Formosa
47	SPAP	Oficinas de Administración SPAP	Laguna Blanca	Pilcomayo	En ejecución	\$4.489.328,26	Provincia de Formosa
48	SPAP	Ampliación Desagües Cloacales Barrio Libertad - Cuenca Centro	Clorinda	Pilcomayo	En ejecución	\$4.937.430,20	Provincia de Formosa
49	SPAP	Reacondicionamiento de Estaciones de Bombeo Ytororó y Zanjón Céntrico	Clorinda	Pilcomayo	En ejecución	\$9.363.735,39	Provincia de Formosa
50	SPAP	Rehabilitación de Tanque Elevado	Clorinda y Pirané	Pilcomayo	En ejecución	\$2.817.631,51	Provincia de Formosa
TOTAL						295.763.701,03	
SUBTOTAL OBRAS FINALIZADAS						179.829.597,58	
SUBTOTAL OBRAS EN EJECUCIÓN						115.934.103,45	
TOTAL GENERAL OBRAS AÑO 2.015						295.763.701,03	

RESUMEN GENERAL SPAP – AÑO 2.015

ITEM	DESCRIPCIÓN	PRESUPUESTO
1	Obras finalizadas año 2.015	\$ 179.829.597,58
2	Obras en ejecución 2.015 – 2.016	\$ 115.934.103,45
	TOTAL GENERAL	\$ 295.763.701,03

RESUMEN ANALÍTICO DE OBRAS

TOTAL DE OBRAS AÑO 2.015	\$ 295.763.701,03
INVERSIÓN EN MATERIALES	\$ 209.992.227,73
INVERSIÓN EN MANO DE OBRA	\$ 85.771.473,30
PUESTOS DE TRABAJO: PROMEDIO ANUAL	3.018
POBLACIÓN BENEFICIADA	358.203

UNIDAD CENTRAL DE ADMINISTRACIÓN DE PROGRAMAS (U.C.A.P.)

SECTOR SALUD**OBRA TERMINADA****HOSPITAL INTERDISTRITAL “EVITA”**

Ciudad de Formosa

Se ubica en la Ciudad de Formosa con una capacidad de 128 camas para internación y una superficie cubierta de 17.181 m2.

Urbanísticamente se constituirá en “Centro de Polo Sanitario”, con avenidas de accesos y circunvalación con los otros hospitales, como vías de pronto socorro, a través de una sincronización de luz verde de semáforos.

Esta institución corresponde al segundo nivel de atención de la salud de la población, en su área programática: La Ciudad de Formosa y su área de influencia.

El Hospital “EVITA” se incorporará al sistema de referencia y contra referencia, e interactuará con el HOSPITAL DE ALTA COMPLEJIDAD.

Este proyecto tiene como propósito, contribuir a reforzar el proceso de modernización de los hospitales, a fin de elevar la calidad de la atención y asegurar la cobertura integral de la población.

- El Hospital se constituirá como un establecimiento interdistrital general de agudos polivalente de mediana complejidad, con las principales especialidades clínicas y quirúrgicas de mediano riesgo al nivel de internación y prácticas hasta mediana complejidad inclusive y consultorio externo, incluyendo el componente materno infantil.
- El Hospital se caracteriza como un establecimiento polivalente de agudos para dar respuesta a la demanda actual y esperada de prestaciones correspondientes al segundo nivel de adaptación de salud, de la población de su área pragmática: Los distritos de la capital de Formosa y su área de influencia.
- El Hospital se incorpora al sistema de referencia y contra referencia, e interactuara con el hospital de alta complejidad.

El proyecto se basa en la aplicación de una serie de pautas normativas que permitan estructurar un nuevo modelo asistencial, que propicia la mayor utilización de los recursos de internación mediante la incorporación de la “atención progresiva del paciente” y el desarrollo de nuevas modalidades de atención que inducen a una reducción de la internación tradicional.

Estas nuevas modalidades de atención a desarrollar (Hospital de Día y Cuidados Progresivos del Paciente), así como la reducción de la permanencia y el incremento de la ocupación en valores compatibles con una buena atención, permitirán aumentar la oferta de hospitalización y la cobertura de pacientes que requieren internación y consecuentemente una reducción del costo medio de los egreso.

La incorporación de las mencionadas modalidades asistenciales, así como la reducción de los tiempos de espera para los procedimientos diagnósticos y quirúrgicos, como también el mayor desarrollo de la cirugía ambulatoria y la reducción de los tiempos de internación, desplazarán gran parte de los casos actuales de internación hacia las referidas aéreas de operación. El sistema de Hospital de Día que incorpora pacientes que tratamientos breves determinara menos ingresos tradicionales.

El referido proyecto, tiene como propósito contribuir a reformar el proceso de modernización de hospitales, que eleve el nivel de calidad de la atención y asegure la cobertura integral de la población.

El lenguaje arquitectónico de simple identificación institucional, incorpora los siguientes espacios

Planta Baja:

Sector internación.

Sector cirugía y terapia.

Espera diferenciada.

Capilla.

Administración – kinesio y hall de entrada.

Consultorios y hospitales de día.

Guardia y laboratorio.

Comedor y vestuarios.

Circulaciones.

Planta Alta:

Residencia.

Circulación vertical y sanitarios.

Conducción y administración.

Contara con el mobiliario y equipo médico e instrumental.

Superficie Total: 17.181 m².

Avance: Obra terminada.

OBRAS EN EJECUCIÓN

HOSPITAL “DR. PEDRO E. INSFRÁN”

Localidad: Laguna Blanca - DEPARTAMENTO: PILCOMAYO

Se ubica en la Ciudad de Laguna Blanca con una capacidad de 67 camas para internación y una superficie cubierta de 8256,60 m².

Esta institución corresponde al primer nivel de atención de la salud de la población, en su área programática: La Ciudad de Laguna Blanca y su área de influencia.

Este proyecto tiene como propósito, contribuir a reforzar el proceso de modernización del los hospitales, a fin de elevar la calidad de la atención y asegurar la cobertura integral de la población.

El Hospital se constituirá como un establecimiento general de agudos polivalente de mediana complejidad, con las principales especialidades clínicas y quirúrgicas de mediano riesgo al nivel de internación y practicas hasta mediana complejidad

inclusive y consultorio externo.

El referido proyecto, tiene como propósito contribuir a reformar el proceso de modernización de hospitales, que eleve el nivel de calidad de la atención y asegure la cobertura integral de la población.

El lenguaje arquitectónico de simple identificación institucional, incorpora los siguientes espacios:

ÁREAS DE INTERNACIÓN

ADULTOS

32 Camas

OBSTETRICIA

20 Camas con sus correspondientes áreas de apoyo.

2 Salas de parto.

PEDIATRÍA

15 Camas con sus correspondientes áreas de apoyo.

CENTRO QUIRÚRGICO

4 Quirófanos con sus correspondientes áreas de apoyo.

CONSULTAS EXTERNAS PROGRAMADAS

10 Consultorios.

ÁREA DE EMERGENCIA

6 Consultorios.

1 Sector de observación con 7 camas y áreas de apoyo.

1 Sala de quemados con 3 camas y áreas de apoyo.

UNIDAD DE TERAPIA INTENSIVA

10 Camas.

KINESIOLOGÍA Y FISIOTERAPIA

7 Consultorios.

1 Gimnasio.

SECTOR DIAGNÓSTICO POR IMÁGENES

1 Área mamografía.

1 Área ecografías.

1 Área serigrafías.

1 Área tomografía.

TODOS CON SUS CORRESPONDIENTES AREAS DE APOYO

ESTERILIZACIÓN Y FARMACIA

LABORATORIOS Y HEMATOLOGÍA

ÁREA DE ABASTECIMIENTO Y PROCESAMIENTO

Superficie Total: 8.256.60m²

Actualmente el establecimiento se encuentra en ejecución con un avance de obra de 55%.

CENTRO DE MEDICINA NUCLEAR Y RADIOTERAPIA CICLOTRÓN

Ciudad de Formosa - DEPARTAMENTO: FORMOSA

El Centro de Medicina Nuclear y Radioterapia - Ciclotrón y PET / CT, se construirá en el contrafrente del Hospital de Alta Complejidad Pte. Juan D. Perón, sobre la calle Corrientes.

El edificio consta de un volumen subdividido en tres niveles, Planta Baja, Entrepiso Técnico y 1º Piso, más otro espacio independiente como apoyo para Sala de Máquinas y Centro de Potencias.

El edificio principal consta de dos accesos laterales, perpendiculares a la calle Corrientes, uno en cada lateral y una circulación posterior longitudinal, colectora de los distintos servicios del Alta, con acometidas a las circulaciones existentes. Esta colectora se completará con otros servicios en un futuro próximo, por lo que solo será cubierta como espacio cerrado, la circulación que comprende solamente la construcción nueva, hacia ambos laterales, longitudinalmente, solo quedará la circulación con una vereda descubierta con canalización de escurrimiento pluvial abierta.

Frente al sector de Bunkers se localizará el estacionamiento semicubierto y hacia la calle, rampas de acceso vehicular y estacionamiento descubierta, con cerco metálico perimetral.

MEMORIA TÉCNICA

ANÁLISIS DE SUPERFICIES POR SERVICIOS

SECTOR RADIOTERAPIA

Salas Radioterapia _____	256,25	m2
Sala Braquiterapia _____	68,75	m2
Recuperación _____	11,25	m2
Enfermería _____	17,00	m2
Deposito _____	7,00	m2
Transferencia _____	10,00	m2
Sala médicos y físicos _____	11,25	m2
Espera camilla _____	5,00	m2
Espera _____	42,00	m2
Box _____	10,00	m2
Consultorios _____	39,00	m2
Ct. tomógrafo simulador _____	49,50	m2
Recepción e informes _____	19,50	m2
Oficina radioterapia jefe médico / director _____	27,60	m2
Sala de reuniones _____	27,50	m2
Baños y vestuarios _____	129,30	m2
Control _____	15,60	m2
Taller _____	20,80	m2
Electrónica ciclotrón / radiofrecuencia _____	23,40	m2
Ciclotrón autoblandado _____	81,60	m2
Circulaciones cubiertas _____	419,20	m2
Estacionamiento semicubierto _____	172,50	m2

SECTOR CICLOTRÓN – PET / CT

Oficinas _____	30,40	m2
Sala reuniones _____	12,25	m2
Laboratorio de investigación _____	40,50	m2

Área técnica celdas	40,50	m2
Radio farmacia producción	40,50	m2
Empaque	35,00	m2
Cuarentena	21,60	m2
Laboratorio control de calidad	32,25	m2
Pet / ct	63,00	m2
Consola	10,00	m2
Sala médicos	21,00	m2
Recuperación	27,00	m2
Inyectores	21,00	m2
Cámara caliente	10,00	m2
Sala físicos y fantomas	20,00	m2
Consultorio	10,50	m2
Recepción e informes	17,50	m2
Esperas	85,00	m2
Baños y vestuarios	60,00	m2
Circulaciones	375,10	m2
Total locales cubiertos	1.470,30	m2
Circulaciones cubiertas	794,30	m2
Superficie cubierta total	2.264,60	m2
Superficie semicubierta	172,50	m2
TOTAL SUPERFICIES	2.437,10	m2

Avance de Obra 30%

SECTOR EDUCACIÓN

OBRAS TERMINADA

ESCUELA DE EDUCACIÓN PRIMARIA N° 539

Laguna Aceval - DEPARTAMENTO: PATIÑO

La Escuela Primaria cuenta con 2 aulas, dirección, depósito, playón de formación y 1 aula multipropósito (taller y biblioteca).

SUM- comedor, sanitarios para docente- alumnos y alumnos con capacidades diferentes- alumnos, dormitorios para docentes, fogón, galerías de circulación, cisterna y tanque elevado.

Mobiliario escolar completo: pupitres, conjuntos docentes, mesas y sillas para comedor, muebles de guardado: armarios, ficheros, bibliotecas rodantes, estanterías para libros. Mesas de reuniones para el personal docente, Pizarrones de tiza, pizarrones de fibra, atriles de exposición.

Superficie Total: 423 m2

J.I.N. N° 43 DE ESCUELA DE EDUCACIÓN PRIMARIA N° 539

Laguna Aceval - DEPARTAMENTO: PATIÑO

El jardín de infantes cuenta con: 1 sala, administración, sanitarios-niños.

Se incluye el mobiliario, mesas y sillitas para niños, conjuntos docentes, Muebles de guardado: armarios, ficheros, bibliotecas rodantes, estanterías para libros, muebles para los rincones de juegos, juegos de exteriores.

Superficie Total: 234 m²

ESCUELA DE EDUCACIÓN PRIMARIA N° 389

El Churcal – DEPARTAMENTO: BERMEJO

La Escuela Primaria cuenta con 2 aulas, dirección, depósito, playón de formación y 1 aula multipropósito (taller y biblioteca).

SUM- comedor, sanitarios para docente- alumnos y alumnos con capacidades diferentes- alumnos, dormitorios para docentes, fogón, galerías de circulación, cisterna y tanque elevado.

Mobiliario escolar completo: pupitres, conjuntos docentes, mesas y sillas para comedor, muebles de guardado: armarios, ficheros, bibliotecas rodantes, estanterías para libros. Mesas de reuniones para el personal docente, Pizarrones de tiza, pizarrones de fibra, atriles de exposición.

Superficie Total: 423 m²

J.I.N. N° 22 DE ESCUELA DE EDUCACIÓN PRIMARIA N° 389

El Churcal – DEPARTAMENTO: BERMEJO

El Jardín cuenta con 1 sala, dirección y guardado de materiales didácticos, sanitarios-niños, playón de formación.

Se incluye el mobiliario, mesas y sillitas para niños, conjuntos docentes, Muebles de guardado: armarios, ficheros, bibliotecas rodantes, estanterías para libros, muebles para los rincones de juegos, juegos de exteriores.

Superficie Total: 234 m²

ESCUELA DE EDUCACIÓN PRIMARIA N° 137 – C.B.O.S.R.

Sol de Mayo – DEPARTAMENTO: PILCOMAYO

La Escuela Primaria cuenta con 3 aulas, 1 aula multipropósito (taller y biblioteca), SUM-comedor, sanitarios para docente - alumnos y alumnos con capacidades diferentes, dirección, dormitorio para docentes, cocina, despensa, fogón, galerías de circulación, playón de formación y mástil, cisterna y tanque elevado.

Mobiliario escolar completo: pupitres, conjuntos docentes, mesas y sillas para comedor, muebles de guardado: armarios, ficheros, bibliotecas rodantes, estanterías para libros. Mesas de reuniones para el personal docente, Pizarrones de tiza, pizarrones de fibra, atriles de exposición.

Superficie Total: 626,00 m²

JARDÍN DE INFANTES NUCLEADO N° 11 ESCUELA DE EDUCACIÓN PRIMARIA N° 137 Sol de Mayo – DEPARTAMENTO: PILCOMAYO

El jardín de infantes cuenta con: 1 sala, administración, sanitarios-niños.

Se incluye el mobiliario, mesas y sillitas para niños, conjuntos docentes, Muebles de guardado: armarios, ficheros, bibliotecas rodantes, estanterías para libros, muebles para los rincones de juegos, juegos de exteriores.

Superficie: 234 m2

ESCUELA DE EDUCACION PRIMARIA N° 7 (1° ETAPA)

El Espinillo – DEPARTAMENTO PILAGÁ

1° Etapa terminada y 2° Etapa en proyecto

La Escuela Primaria actualmente cuenta con 6 aulas, dirección, vicedirección, cooperadora, administración, Sala de profesores, office, sanitarios, playón de formación, mástil, núcleo sanitario para alumnos y alumnos con capacidades diferentes, galerías de circulación, patio de servicio con cisterna y tanque elevado.

Mobiliario escolar completo: pupitres, conjuntos docentes, mesas y sillas para comedor, muebles de guardado: armarios, ficheros, bibliotecas rodantes, estanterías para libros. Mesas de reuniones para el personal docente, Pizarrones de tiza, pizarrones de fibra, atriles de exposición.

Superficie Construida: 698,00 m2

La segunda etapa estará constituida por biblioteca, aula taller, SUM, con cocina despensa y deposito, estará incluido en esta etapa también el jardín de infantes con una sala, sanitarios, sala de material didáctico y playón de formación.

ESCUELA DE EDUCACIÓN TECNICA N° 9 (1° ETAPA)

Localidad: Laguna Blanca - DEPARTAMENTO PILCOMAYO

1° Etapa terminada y 2° Etapa en proyecto

La Escuela cuenta con 6 aulas, Laboratorio y taller con área de guardado, Sanitarios para varones, mujeres y personas con capacidades diferentes, Administración y Gestión, Dirección, Vicedirección, Sala de docentes, Office y sanitarios para docentes, Playón deportivo, Patio de formación y Mástil, Galerías de conexión, Cisterna y Tanque elevado, Cercos perimetrales, Veredas.

Mobiliario escolar completo: pupitres, conjuntos docentes, mesas y sillas para comedor, muebles de guardado: armarios, ficheros, bibliotecas rodantes, estanterías para libros. Mesas de reuniones para el personal docente, Pizarrones de tiza, pizarrones de fibra, atriles de exposición.

Superficie primera etapa: 1.037,40 m2

En la segunda etapa, actualmente en proyecto, se incorporaran los talleres de carpintería, herrería, construcciones, panificados, sala de industria, administración, aula común, sanitarios, kiosco y primeros auxilios.

ESCUELA DE EDUCACIÓN PRIMARIA N° 252

Costa Alegre – DEPARTAMENTO: PILCOMAYO

La Escuela Primaria cuenta con 6 aulas, aula taller, oficina de profesores, sala de informática, biblioteca/hemeroteca, dirección, vicedirección, cooperadora, administración, Sala de profesores, office, sanitarios, SUM-comedor, cocina, depósito general, playón de formación, mástil, núcleo sanitario para alumnos y alumnos con capacidades diferentes, galerías de circulación, patio de servicio con cisterna y tanque elevado, cerco perimetral, vereda municipal, parqueización.

Mobiliario escolar completo: pupitres, conjuntos docentes, mesas y sillas para comedor, muebles de guardado: armarios, ficheros, bibliotecas rodantes, estanterías para libros. Mesas de reuniones para el personal docente, Pizarrones de tiza, pizarrones de fibra, atriles de exposición.

Superficie Total: 1.406,29 m²

JARDÍN DE INFANTES N° 11 DE LA ESCUELA N° 252

Costa Alegre – DEPARTAMENTO: PILCOMAYO

El Jardín cuenta con 2 salas, bloque de sanitarios (varones, niñas y docentes –discapacitados), Salón de Usos Múltiples, patio de juegos, playón de formación, mástil, galerías de circulación, cisterna y tanque elevado, cocina, despensa, depósito general y archivos, dirección, secretaría.

Se incluye el mobiliario, mesas y sillitas para niños, conjuntos docentes, Muebles de guardado: armarios, ficheros, bibliotecas rodantes, estanterías para libros, muebles para los rincones de juegos, juegos de exteriores.

Superficie total: 342,78 m²

ESCUELA DE EDUCACIÓN PRIMARIA N° 448 Y C.B.S.R.

La Bomba – DEPARTAMENTO: PATIÑO

La Escuela Primaria cuenta con 6 aulas, aula taller, oficina de profesores, sala de informática, biblioteca/hemeroteca, dirección, vicedirección, cooperadora, administración, Sala de profesores, office, sanitarios, SUM-comedor, cocina, depósito general, playón de formación, mástil, núcleo sanitario para alumnos y alumnos con capacidades diferentes, galerías de circulación, patio de servicio con cisterna y tanque elevado, cerco perimetral, vereda municipal, parquización.

Mobiliario escolar completo: pupitres, conjuntos docentes, mesas y sillas para comedor, muebles de guardado: armarios, ficheros, bibliotecas rodantes, estanterías para libros. Mesas de reuniones para el personal docente, Pizarrones de tiza, pizarrones de fibra, atriles de exposición.

Superficie Total: 1.327,43 m²

JARDÍN DE INFANTES N° 42 DE LA ESCUELA N° 448

La Bomba – DEPARTAMENTO: PATIÑO

El Jardín cuenta con 2 salas, bloque de sanitarios (varones, niñas y docentes –discapacitados), Salón de Usos Múltiples, patio de juegos, playón de formación, mástil, galerías de circulación, cisterna y tanque elevado, cocina, despensa, depósito general y archivos, dirección, secretaría.

Se incluye el mobiliario, mesas y sillitas para niños, conjuntos docentes, Muebles de guardado: armarios, ficheros, bibliotecas rodantes, estanterías para libros, muebles para los rincones de juegos, juegos de exteriores.

Superficie total: 351,54 m²

ESCUELA DE EDUCACIÓN PRIMARIA N° 511 Y C.B.S.R.

Mercedes Cué – DEPARTAMENTO: PIRANÉ

La Escuela Primaria cuenta con 6 aulas, aula taller, oficina de profesores, sala de informática, biblioteca/hemeroteca, dirección, vicedirección, cooperadora, administración, Sala de profesores, office, sanitarios, SUM-comedor, cocina, depósito general, playón de formación, mástil, núcleo sanitario para alumnos y alumnos con capacidades diferentes, galerías de circulación, patio de servicio con cisterna y tanque elevado, cerco perimetral, vereda municipal, parquización.

Mobiliario escolar completo: pupitres, conjuntos docentes, mesas y sillas para comedor, muebles de guardado: armarios, ficheros, bibliotecas rodantes, estanterías para libros. Mesas de reuniones para el personal docente, Pizarrones de tiza, pizarrones de fibra, atriles de exposición.

Superficie Total: 1.406,29 m²

JARDÍN DE INFANTES N° 16 DE LA ESCUELA N° 511

Mercedes Cué – DEPARTAMENTO: PIRANÉ

El Jardín cuenta con 1 sala, bloque de sanitarios (varones, niñas y docentes –discapacitados), Salón de Usos Múltiples, patio de juegos, playón de formación, mástil, galerías de circulación, cisterna y tanque elevado, cocina, despensa, depósito general y archivos, dirección, secretaría.

Se incluye el mobiliario, mesas y sillitas para niños, conjuntos docentes, Muebles de guardado: armarios, ficheros, bibliotecas rodantes, estanterías para libros, muebles para los rincones de juegos, juegos de exteriores.

Superficie total: 342,78 m²

ESCUELA DE EDUCACIÓN PRIMARIA N° 199 Y C.B.S.R.

Bartolomé de las Casas – DEPARTAMENTO: PATIÑO

La Escuela Primaria cuenta con 6 aulas, aula taller, oficina de profesores, sala de informática, biblioteca/hemeroteca, dirección, vicedirección, cooperadora, administración, Sala de profesores, office, sanitarios, SUM-comedor, cocina, depósito general, playón de formación, mástil, núcleo sanitario para alumnos y alumnos con capacidades diferentes, galerías de circulación, patio de servicio con cisterna y tanque elevado, cerco perimetral, vereda municipal, parqueización.

Mobiliario escolar completo: pupitres, conjuntos docentes, mesas y sillas para comedor, muebles de guardado: armarios, ficheros, bibliotecas rodantes, estanterías para libros. Mesas de reuniones para el personal docente, Pizarrones de tiza, pizarrones de fibra, atriles de exposición.

Superficie Total: 1.293,35 m²

JARDÍN DE INFANTES N° 43 DE LA ESCUELA N° 199

Bartolomé de las Casas – DEPARTAMENTO: PATIÑO

El Jardín cuenta con 2 salas, bloque de sanitarios (varones, niñas y docentes –discapacitados), Salón de Usos Múltiples, patio de juegos, playón de formación, mástil, galerías de circulación.

Se incluye el mobiliario, mesas y sillitas para niños, conjuntos docentes, Muebles de guardado: armarios, ficheros, bibliotecas rodantes, estanterías para libros, muebles para los rincones de juegos, juegos de exteriores.

Superficie total: 169,97 m²

ESCUELA DE EDUCACIÓN SECUNDARIA N° 36

Palma Sola – DEPARTAMENTO: PILCOMAYO

La Escuela Primaria cuenta con 6 aulas, aula taller, oficina de profesores, sala de informática, biblioteca/hemeroteca, dirección, vicedirección, Sector Gobierno, sanitarios, SUM-comedor, cocina, depósito general, playón de formación, mástil, núcleo sanitario para alumnos y alumnos con capacidades diferentes, galerías de circulación, patio de servicio con cisterna y tanque elevado, cerco perimetral, vereda municipal, parqueización.

Mobiliario escolar completo: pupitres, conjuntos docentes, mesas y sillas para comedor, muebles de guardado: armarios, ficheros, bibliotecas rodantes, estanterías para libros. Mesas de reuniones para el personal docente, Pizarrones de tiza, pizarrones de fibra, atriles de exposición.

Superficie Total: 1.515 m²

ESCUELA DE EDUCACIÓN PRIMARIA N° 545 B° LA NUEVA FORMOSA

Ciudad de Formosa

La Escuela Primaria cuenta con 6 aulas, aula taller, oficina de profesores, sala de informática, biblioteca/hemeroteca, dirección, vicedirección, cooperadora, administración, Sala de profesores, office, sanitarios, SUM-comedor, cocina, depósito general, playón de formación, mástil, núcleo sanitario para alumnos y alumnos con capacidades diferentes, galerías de circulación, patio de servicio con cisterna y tanque elevado, cerco perimetral, vereda municipal, parquización.

Mobiliario escolar completo: pupitres, conjuntos docentes, mesas y sillas para comedor, muebles de guardado: armario, ficheros, bibliotecas rodantes, estanterías para libros. Mesas de reuniones para el personal docente, pizarrones de tiza, pizarrones de fibra, atriles de exposición.

Superficie Total: 1.406,30 m²

ESCUELA DE EDUCACIÓN SECUNDARIA N° 99 B° LA NUEVA FORMOSA

Ciudad de Formosa

La Escuela Secundaria cuenta con 9 aulas, laboratorio de ciencias, sala de docentes, kiosco, preceptoría, sala de computación, biblioteca/hemeroteca, dirección, vicedirección, cooperadora, administración, office, sanitarios, SUM-comedor, cocina, depósito general, playón de formación, mástil, núcleo sanitario para alumnos y alumnos con capacidades diferentes, galerías de circulación y de expansión, patio de servicio con cisterna y tanque elevado, cerco perimetral, vereda municipal, pergolado, parquización.

Mobiliario escolar completo: pupitres, conjuntos docentes, mesas y sillas para comedor, muebles de guardado: armario, ficheros, bibliotecas rodantes, estanterías para libros. Mesas de reuniones para el personal docente, pizarrones de tiza, pizarrones de fibra, atriles de exposición.

Superficie Total: 1.814,59 m²

ESCUELA DE EDUCACIÓN PRIMARIA N° 170 – C.B.O.S.R.

Cacique Coquero – DEPARTAMENTO: PATIÑO

La Escuela cuenta con 3 aulas, 1 aula multipropósito (taller y biblioteca), SUM-comedor, sanitarios para docente - alumnos y alumnos con capacidades diferentes, dirección, dormitorio para docentes, cocina, despensa, fogón, galerías de circulación, playón de formación y mástil, cisterna y tanque elevado.

Mobiliario escolar completo: pupitres, conjuntos docentes, mesas y sillas para comedor, muebles de guardado: armario, ficheros, bibliotecas rodantes, estanterías para libros. Mesas de reuniones para el personal docente, Pizarrones de tiza, pizarrones de fibra, atriles de exposición.

Superficie Total: 626,00 m²

JARDÍN DE INFANTES NUCLEADO N° 32 DE ESCUELA DE EDUCACIÓN PRIMARIA N° 170

Cacique Coquero – DEPARTAMENTO: PATIÑO

El jardín de infantes cuenta con: 1 sala, administración, sanitarios-niños.

Se incluye el mobiliario, mesas y sillitas para niños, conjuntos docentes, Muebles de guardado: armario, ficheros, bibliote-

cas rodantes, estanterías para libros, muebles para los rincones de juegos, juegos de exteriores.

Superficie Total: 234 m²

ESCUELA DE EDUCACIÓN PRIMARIA N° 111 – C.B.O.S.R.

Lote 27 – DEPARTAMENTO: PILAGÁ

La Escuela cuenta con 3 aulas, 1 aula multipropósito (taller y biblioteca), SUM-comedor, sanitarios para docente - alumnos y alumnos con capacidades diferentes, dirección, dormitorio para docentes, cocina, despensa, fogón, galerías de circulación, playón de formación y mástil, cisterna y tanque elevado.

Mobiliario escolar completo: pupitres, conjuntos docentes, mesas y sillas para comedor, muebles de guardado: armario, ficheros, bibliotecas rodantes, estanterías para libros. Mesas de reuniones para el personal docente, Pizarrones de tiza, pizarrones de fibra, atriles de exposición.

Superficie Total: 626,00 m²

JARDÍN DE INFANTES NUCLEADO N° 42 DE ESCUELA DE EDUCACIÓN PRIMARIA N° 111

Lote 27 – DEPARTAMENTO: PILAGÁ

El jardín de infantes cuenta con: 1 sala, administración, sanitarios-niños.

Se incluye el mobiliario, mesas y sillitas para niños, conjuntos docentes, Muebles de guardado: armario, ficheros, bibliotecas rodantes, estanterías para libros, muebles para los rincones de juegos, juegos de exteriores.

Superficie Total: 234 m²

ESCUELA DE EDUCACIÓN PRIMARIA N° 15 – C.B.O.S.R.

El Progreso - DEPARTAMENTO: PIRANÉ

La Escuela cuenta con 3 aulas, 1 aula multipropósito (taller y biblioteca), SUM-comedor, sanitarios para docente - alumnos y alumnos con capacidades diferentes, dirección, dormitorio para docentes, cocina, despensa, fogón, galerías de circulación, playón de formación y mástil, cisterna y tanque elevado.

Mobiliario escolar completo: pupitres, conjuntos docentes, mesas y sillas para comedor, muebles de guardado: armario, ficheros, bibliotecas rodantes, estanterías para libros. Mesas de reuniones para el personal docente, Pizarrones de tiza, pizarrones de fibra, atriles de exposición.

Superficie Total: 626,00 m²

JARDÍN DE INFANTES NUCLEADO DE ESCUELA DE EDUCACIÓN PRIMARIA N° 15

El Progreso – DEPARTAMENTO: PIRANÉ

El jardín de infantes cuenta con: 1 sala, administración, sanitarios-niños.

Se incluye el mobiliario, mesas y sillitas para niños, conjuntos docentes, Muebles de guardado: armario, ficheros, bibliotecas rodantes, estanterías para libros, muebles para los rincones de juegos, juegos de exteriores.

Superficie Total: 234 m²

CICLO BÁSICO SECUNDARIO RURAL EN EPEP N° 429

La Pantalla – DEPARTAMENTO: PATIÑO

El ciclo básico secundario cuenta 2 aulas, 1 aula multipropósito y biblioteca, área de guardado de libros, sanitarios para docente - alumnos y alumnos con capacidades diferentes, bebederos, coordinación de la secundaria, galerías de acceso y circulación, playón de formación y mástil, vereda y cerco perimetral.

Mobiliario escolar completo: pupitres, conjuntos docentes, mesas y sillas para comedor, muebles de guardado: armarios, ficheros, bibliotecas rodantes, estanterías para libros. Mesas de reuniones para el personal docente, Pizarrones de tiza, pizarrones de fibra, atriles de exposición.

Superficie Total: 302,00 m²

ESCUELA DE EDUCACIÓN PRIMARIA N° 510 – C.B.S.R. - JIN N° 2

Laqtasatanyie – DEPARTAMENTO: PATIÑO

La escuela cuenta con 2 aulas, 1 aula multipropósito, SUM-comedor, dirección y administración, dormitorios para docentes, cocina-fogón, despensa-deposito, sanitarios varones-mujeres-docentes y discapacitados, playón de formación, cisterna de 50.000 lts. y tanque elevado de 5.000 lts.

Jardín: 1 sala, administración, sanitarios-niños.

Se incluye mobiliario escolar completo: pupitres, conjuntos docentes, mesas y sillas para comedor, muebles de guardado: armarios, ficheros, bibliotecas rodantes, estanterías para libros. Mesas de reuniones para el personal docente, Pizarrones de tiza, pizarrones de fibra, atriles de exposición. Para el sector de Jardín de Infantes: Mesas y sillitas para niños, conjuntos docentes, Muebles de guardado: armario, ficheros, bibliotecas rodantes, estanterías para libros, mesas de reuniones de docentes, muebles para los rincones de juegos, juegos de exteriores.

Superficie Total: 555,44 m²

JIN N° 2 DE ESCUELA DE EDUCACIÓN PRIMARIA N° 510

Laqtasatanyie – DEPARTAMENTO: PATIÑO

El jardín de infantes cuenta con: 1 sala, administración, sanitarios-niños.

Se incluye el mobiliario, mesas y sillitas para niños, conjuntos docentes, Muebles de guardado: armarios, ficheros, bibliotecas rodantes, estanterías para libros, muebles para los rincones de juegos, juegos de exteriores.

Superficie Total: 234 m²

ESCUELA DE EDUCACIÓN PRIMARIA N° 311

Avellaneda – DEPARTAMENTO: PILCOMAYO

La escuela cuenta con 2 aulas, 1 aula multipropósito, SUM-comedor, dirección y administración, cocina-fogón, despensa-deposito, sanitarios varones-mujeres-docentes y discapacitados, playón de formación, cisterna de 30.000 lts. y tanque elevado.

Se incluye mobiliario escolar completo: pupitres, conjuntos docentes, mesas y sillas para comedor, muebles de guardado: armarios, ficheros, bibliotecas rodantes, estanterías para libros. Mesas de reuniones para el personal docente, Pizarrones de tiza, pizarrones de fibra, atriles de exposición.

Superficie Total: 262 m²

JIN N° 31 DE ESCUELA DE EDUCACIÓN PRIMARIA N° 311

Avellaneda – DEPARTAMENTO: PILCOMAYO

El jardín de infantes cuenta con: 1 sala, administración, sanitarios-niños.

Se incluye el mobiliario, mesas y sillitas para niños, conjuntos docentes, Muebles de guardado: armarios, ficheros, bibliotecas rodantes, estanterías para libros, muebles para los rincones de juegos, juegos de exteriores.

Superficie Total: 234 m2

JARDÍN DE INFANTES NUCLEADO N° 8

Mojón de Fierro – DEPARTAMENTO: FORMOSA

El Jardín cuenta con 2 salas, con sus sanitarios en cada sala, salón de usos múltiples, cocina, archivo, patio de juegos, playón de formación, galerías de circulación, cisterna y tanque elevado.

Mobiliario escolar completo: mesas y sillitas para niños, conjuntos docentes, muebles de guardado: armarios, ficheros, bibliotecas rodantes, estanterías para libros, mesas de reuniones de docentes, muebles para los rincones de juegos, juegos de exteriores.

Superficie total: 325 m2

ESCUELA DE EDUCACIÓN PRIMARIA N° 319 –J.I.N. N° 35

Ingeniero Juárez – DEPARTAMENTO: MATACOS

La Escuela Primaria cuenta con 12 aulas, dirección, depósito, playón de formación y 1 aula multipropósito, taller de tecnología y laboratorio de ciencias.

SUM-comedor, sanitarios para docente y discapacitados – alumnos, galerías de circulación, playón deportivo, cisterna y tanque elevado.

Mobiliario escolar completo: pupitres, conjuntos docentes, mesas y sillas para comedor, muebles de guardado: armarios, ficheros, bibliotecas rodantes, estanterías para libros. Mesas de reuniones para el personal docente, Pizarrones de tiza, pizarrones de fibra, atriles de exposición.

Superficie Total: 2.469,00 m2

JARDÍN DE INFANTES NUCLEADO N° 44 (Sector Este) - B° LA NUEVA FORMOSA

Ciudad de Formosa

El Jardín cuenta con 2 salas, bloque de sanitarios (varones, niñas y docentes –discapacitados), área de gobierno (dirección y secretaria), salón de usos múltiples, patio de juegos, playón de formación, galerías de circulación, cisterna y tanque elevado.

Mobiliario escolar completo: mesas y sillitas para niños, conjuntos docentes, muebles de guardado: armarios, ficheros, bibliotecas rodantes, estanterías para libros, mesas de reuniones de docentes, muebles para los rincones de juegos, juegos de exteriores.

Superficie total: 350 m2

JARDÍN DE INFANTES NUCLEADO N° 44 A (Sector Oeste) - B° LA NUEVA FORMOSA Ciudad de Formosa

El Jardín cuenta con 2 salas, bloque de sanitarios (varones, niñas y docentes –discapacitados), área de gobierno (dirección y secretaria), salón de usos múltiples, patio de juegos, playón de formación, galerías de circulación, cisterna y tanque elevado.

Mobiliario escolar completo: mesas y sillitas para niños, conjuntos docentes, muebles de guardado: armarios, ficheros, bibliotecas rodantes, estanterías para libros, mesas de reuniones de docentes, muebles para los rincones de juegos, juegos de exteriores.

Superficie total: 350 m2

ESCUELA DE EDUCACIÓN PRIMARIA N° 202 – C.B.O.S.R.

Bañaderos – DEPARTAMENTO: PIRANÉ

La Escuela cuenta con 3 aulas, 1 aula multipropósito (taller y biblioteca), SUM-comedor, sanitarios para docente - alumnos y alumnos con capacidades diferentes, dirección, dormitorio para docentes, cocina, despensa, fogón, galerías de circulación, playón de formación y mástil, cisterna y tanque elevado.

Mobiliario escolar completo: pupitres, conjuntos docentes, mesas y sillas para comedor, muebles de guardado: armario, ficheros, bibliotecas rodantes, estanterías para libros. Mesas de reuniones para el personal docente, Pizarrones de tiza, pizarrones de fibra, atriles de exposición.

Superficie Total: 626,00 m2

JARDÍN DE INFANTES NUCLEADO DE ESCUELA DE EDUCACIÓN PRIMARIA N° 202

Bañaderos – DEPARTAMENTO: PIRANÉ

El jardín de infantes contara con: 1 sala, administración, sanitarios-niños.

Se incluye el mobiliario, mesas y sillitas para niños, conjuntos docentes, Muebles de guardado: armario, ficheros, bibliotecas rodantes, estanterías para libros, muebles para los rincones de juegos, juegos de exteriores.

Superficie Total: 234 m2

ESCUELA DE EDUCACIÓN PRIMARIA N° 122 – C.B.O.S.R.

Campo del Cielo – DEPARTAMENTO: PATIÑO

La Escuela cuenta con 8 aulas, taller y biblioteca, SUM-comedor, sanitarios para docente - alumnos y alumnos con capacidades diferentes, dirección, dormitorio para docentes, cocina, despensa, fogón, galerías de circulación, playón de formación y mástil, playón deportivo cubierto, cisterna y tanque elevado.

Mobiliario escolar completo: pupitres, conjuntos docentes, mesas y sillas para comedor, muebles de guardado: armario, ficheros, bibliotecas rodantes, estanterías para libros. Mesas de reuniones para el personal docente, Pizarrones de tiza, pizarrones de fibra, atriles de exposición.

Superficie Total: 1.053,00 m2

JARDÍN DE INFANTES NUCLEADO N° 42 de ESCUELA DE EDUCACIÓN PRIMARIA N° 122

Campo del Cielo – DEPARTAMENTO: PATIÑO

El jardín de infantes cuenta con: 1 sala, administración, sanitarios-niños.

Se incluye el mobiliario, mesas y sillas para niños, conjuntos docentes, muebles de guardado: armario, ficheros, bibliotecas rodantes, estanterías para libros, muebles para los rincones de juegos, juegos de exteriores.

Superficie Total: 234 m²

OBRAS EN EJECUCIÓN

ESCUELA DE EDUCACIÓN PRIMARIA N° 157

La Picadita – DEPARTAMENTO: PIRANÉ

La Escuela Primaria contara con 3 aulas, 1 aula multipropósito (taller y biblioteca), SUM-comedor, sanitarios para docente - alumnos y alumnos con capacidades diferentes, dirección, dormitorio para docentes, cocina, despensa, fogón, galerías de circulación, playón de formación y mástil, cisterna y tanque elevado.

Superficie Total: 626,00 m²

Avance de Obra 44%

JARDÍN DE INFANTES NUCLEADO N° 16 - DE ESCUELA DE EDUCACIÓN PRIMARIA N° 157- C.B.O.S.R.

La Picadita – DEPARTAMENTO: PIRANÉ

El jardín de infantes contara con: 1 sala, administración, sanitarios-niños.

Superficie Total: 234 m²

Avance de Obra 40%

JIN N° 19 Y C.B.S.R. DE ESCUELA DE EDUCACIÓN PRIMARIA N° 292 "PROVINCIA DE MISIONES"

Pozo Largo – DEPARTAMENTO: PATIÑO

1° Etapa Terminada y 2° Etapa en Ejecución

El C.B.S.R. consta de 1 aula, dirección, dormitorio, deposito, galerías playón de formación.

El JIN contara con 1 sala sanitarios, area de guardado de materiales didácticos y patios.

Superficie Total: 314 m²

Avance de Obra 93%

ESCUELA DE EDUCACIÓN ESPECIAL N° 6

Pirané – DEPARTAMENTO: PIRANÉ

La escuela contara con, 1 Aula de Nivel Inicial, 2 Aulas Comunes Nivel Primario, Aula para Formación Integral y Polivalente Nivel Post Primario, 1 Taller de AVD (actividades de la Vida Diaria), 1 Taller de Carpintería Artesanal, 1 Taller de Cocina, 1 Sala de Estimulación Temprana y Rehabilitación Física, Biblioteca con Sala de Informática con Adaptaciones Especificas. Área administrativa que contara con: Área de Gestión, Administración, Apoyo y Extensión, Dirección, Vicedirección, Administración, Sala de docentes. Se incluirá S.U.M., Gabinete de Psicopedagogía- Psicología, Gabinete de Fonoaudiología, Cocina, Garaje.

Área de Servicios Complementarios y Eventuales: Despensa, Depósito de Mantenimiento, Depósito de Elementos de Educación Física, Sanitarios para Alumnos, Sanitarios para Docentes.

Tratamiento del espacio exterior: Playón Deportivo y Patio de formación, Sector de Juegos Especiales, Cerco Perimetral

Superficie Total: 1.340,42 m²

Avance de Obra 77%

ESCUELA PROVINCIAL DE EDUCACIÓN TÉCNICA N° 1 – (2 etapa)

Ciudad de Formosa

En esta etapa se construirán los siguientes espacios:

Sector Áulico: 2 aulas, 1 aula auxiliar, 1 aula de coordinación general

Espacio Especializados: 1 laboratorio, taller de construcciones con depósito, taller de ensayos con depósitos, taller de mecanizado y técnicas de operaciones con depósitos y pañol de herramientas, taller de electricidad con depósito, taller de herrería y carpintería con depósito, biblioteca hemeroteca

Sector administrativo: área de gestión administración y extensión, dirección, vicedirección, regencia, sala de entrevistas, alumnado, cooperadora, archivo, office, consejo consultivo.

Sector de Servicios y Recreación: playón polideportivo cubierto con vestuario, sanitarios y gradas.

Superficie Total: 3.956,18 m²

Avance de Obra 32%

CONSTRUCCIÓN ESCUELA AGROTÉCNICA N° 10 - (2ª etapa)

El Quebracho – DEPARTAMENTO: RAMÓN LISTA

1º Etapa Terminada y 2º Etapa en ejecución

La escuela contará con área administrativa para talleres: sala de profesores, secretaría docente, jefe de talleres, depósitos, sanitarios para docentes.

Sala de informática, sala de producción apícola, sala de industria, la misma contará de filtro sanitario, zona de corte y despiece de carnes, área de trabajo, acopio de verduras y hortalizas, selección y limpieza, zona de secado y guardado.

Se incluye horno fogón, sala de producción avícola, talleres de construcción, electricidad, mecánica, carpintería, área de guardado y mantenimiento de maquinarias agrícolas, sala de producción avícola, galerías de conexión, playón de maniobras, kiosco buffet.

Dos cisternas 1 de 50.000 lts. Para recolección de agua de lluvia y otra de 30.000lts. para agua red. 2 tanques elevados 1 de 10.000lts. y de 3.000lts. para riego.

Superficie Total: 1.257,13 m²

Avance de Obra 43%

ESCUELA AGROTÉCNICA PROVINCIAL N° 6 - (2ª etapa)

Laguna Yema – DEPARTAMENTO: BERMEJO

1º Etapa en terminada y 2º Etapa en ejecución

La escuela contará con área administrativa para talleres: sala de profesores, secretaría docente, jefe de talleres, depósitos, sanitarios para docentes, sala de informática, sala de producción láctea, sala de producción apícola, sala de industria, la misma contara de filtro sanitario, zona de corte y despiece de carnes, área de trabajo, acopio de verduras y hortalizas, selección y limpieza, zona de secado y guardado.

Se incluye horno fogón, sala de producción avícola, talleres de construcción, electricidad, mecánica, carpintería, área de guardado y mantenimiento de maquinarias agrícolas, sala de producción avícola, galerías de conexión, playón de maniobras, kiosco buffet.

Dos cisternas 1 de 50.000 lts. para recolección de agua de lluvia y otra de 30.000lts. para agua red. 2 tanques elevados 1 de 10.000lts. y de 3.000lts. para riego.

Superficie Total: 1.348,13 m²

Avance de Obra 50%

ESCUELA AGROTÉCNICA PROVINCIAL N° 9 - (2ª etapa)

La Rinconada - DEPARTAMENTO: BERMEJO

1º Etapa terminada y 2º Etapa en ejecución

La escuela contará con área administrativa para talleres: sala de profesores, secretaría docente, jefe de talleres depósitos, sanitarios para docentes.

Sala de informática, sala de producción apícola, sala de industria, la misma contara de filtro sanitario, zona de corte y despiece de carnes, área de trabajo, acopio de verduras y hortalizas, selección y limpieza, zona de secado y guardado.

Se incluye horno fogón, sala de producción avícola, talleres de construcción, electricidad, mecánica, carpintería, área de guardado y mantenimiento de maquinarias agrícolas, sala de producción avícola, galerías de conexión, playón de maniobras, kiosco buffet.

Dos cisternas 1 de 50.000 lts. para recolección de agua de lluvia y otra de 30.000lts. para agua red. 2 tanques elevados 1 de 10.000lts. y de 3.000lts. para riego.

Superficie Total: 1.257,13 m²

Avance de Obra 50%

ESCUELA DE EDUCACIÓN SECUNDARIA N° 89 Polivalente de Artes

Pirané – DEPARTAMENTO: PIRANÉ

La escuela contará con: 6 aulas, Taller de artes Visuales, Taller de Música, Taller de teatro, Taller de Danzas, Salón de Usos Múltiples con depósito, vestuarios y cocina, Sala de docentes, Preceptoría, Guardado de instrumentos musicales, Depósito general, Bloque de sanitarios: varones, niñas y – capacidades diferentes, Área de gobierno: Dirección – Vicedirección – administración –sanitarios para docentes, Biblioteca/ hemeroteca, Sala de computación, Playón deportivo, Hall de acceso, Galerías, Patio de formación. Tanque elevado, Cisterna, Patios, Cerco perimetral.

Superficie Total: 1960.25 m2

Avance de Obra 77%

ESCUELA DE EDUCACIÓN PRIMARIA N° 195 "PARQUES NACIONALES"

Clorinda – DEPARTAMENTO: PILCOMAYO

La Escuela Secundaria contará con 12 aulas, laboratorio de ciencias, sala de docentes, kiosco, preceptoría, sala de computación, biblioteca/hemeroteca, dirección, vicedirección, cooperadora, administración, office, sanitarios, SUM-comedor, cocina, depósito general, playón de formación, mástil, núcleo sanitario para alumnos y alumnos con capacidades diferentes, galerías de circulación y de expansión, patio de servicio con cisterna y tanque elevado, cerco perimetral, vereda municipal, parquización.

Superficie Total: 1.793,03 m2

Avance de Obra 14%

JARDÍN DE INFANTES N° 13 DE LA ESCUELA N° 195 – "PARQUES NACIONALES"

Clorinda – DEPARTAMENTO: PILCOMAYO

El Jardín contará con 5 salas, bloque de sanitarios (varones, niñas y docentes –discapacitados), Salón de Usos Múltiples, mástil, patio de juegos, playón de formación, galerías de circulación, cisterna y tanque elevado, cocina, despensa, depósito general y archivos, dirección, secretaría.

Superficie Total: 586,51 m2

Avance de Obra 14%

TALLERES DE ESCUELA DE EDUCACIÓN TÉCNICA N° 7 - B° EVA PERÓN

Ciudad de Formosa

Esta etapa comprende la ampliación de talleres de electricidad del automotor, construcciones, metal-mecánica, aéreas de guardados, sala de dibujo y sanitarios. Galerías de conexión y cubierta de playón.

Superficie Cubierta: 770,00 m2

Avance de Obra 9.30%

ESCUELA DE EDUCACIÓN TÉCNICA PROFESIONAL N° 10 - B° INDEPENDENCIA Ciudad de Formosa

La Escuela Secundaria contará con 8 aulas, aula de dibujo técnico, biblioteca, centro de estudiantes y fotocopia, sala de profesores, cooperadora, los talleres estarán conformados por: carpintería, carpintería creativa, herrería, electricidad, refrigeración, construcciones, mecánica ligera.

Los laboratorios constaran de: laboratorio de ciencias, 2 laboratorios de redes, 2 laboratorios de multimedia, 2 laboratorios de hardware, 2 laboratorios de software, taller de tecnología.

El área administrativa contara con: dirección, vicedirección, archivo, jefatura.

También se harán sanitarios para alumnos, alumnas, playón deportivo y alumnos con capacidades diferentes, galerías de circulación y de expansión, patio de servicio con cisterna y tanque elevado, cerco perimetral, vereda municipal, parquización.

Superficie Total: 1.793,03 m²

Avance de Obra 4%

SECTOR RECREACIÓN

OBRA TERMINADA

COMPLEJO POLIDEPORTIVO

Laguna Blanca – DEPARTAMENTO: PILCOMAYO

Este predio, dispone de un proyecto de ocupación de los espacios con un reticulado de senderos que van delimitando las distintas actividades posibles de realizar en ellas.

En uno de estos espacios delimitado por los senderos se ha proyectado un Estadio Polideportivo para el desarrollo de actividades principalmente deportivas vinculadas a voleyball y básquetball con exigencias internacionales en cuanto a medidas, ventilaciones, iluminación, seguridad y servicios.

Con estos requerimientos y con una capacidad mínima para 2.000 espectadores sentados, se proyectó un volumen cubierto de manera tal de poder dar cumplimiento dentro de un espacio único pero diferenciado a todas las necesidades programadas reflejando en su arquitectura su condición de espacio multifunción.

A este volumen, se anexa en forma lateral y contigua, un sector de servicios que resuelve, vestuarios, sanitarios, gimnasio, bar-comedor y administración, con accesos independientes pero vinculados internamente con circulaciones lineales y de clara lectura funcional.

Estas circulaciones, pueden tener áreas de restricción pública, mediante puertas exclusas que limitan los recorridos de público y deportistas.

De este partido adoptado, el volumen mayor que pertenece al estadio, tiene una superficie cubierta de 2.500 m² y el sector de servicios 1.075 m² con un área semicubierta en el acceso principal de 180 m² y una expansión en el sector bar-comedor de 50 m².

Si bien el desarrollo principal, refiere a la actividad deportiva vinculada al vóley, la versatilidad y medidas adoptadas permiten otras actividades como el básquet dentro de normas internacionales o multiplicar los espacios convirtiendo transversalmente mayor cantidad de canchas de vóley, retrayendo las tribunas telescópicas de los laterales de fondo.

EQUIPAMIENTO: En proceso de adquisición.

SECTOR CIENCIA E INVESTIGACIÓN

OBRA EN EJECUCIÓN

PROYECTO POLO CIENTÍFICO, TECNOLÓGICO & INNOVACIÓN

Ciudad de Formosa

El predio se encuentra a 16 km de la ciudad de Formosa sobre la ruta n° 81, comprende una superficie de 574 hectáreas, donde se distinguirán diferentes áreas, una destinada al polo científico y tecnológico, otra destinada a actividades experimentales, otra a reserva natural y otra destinada a instalaciones industriales.

Este espacio estará destinado a actividades productivas de carácter industrial con la incorporación de innovación tecnológica, asociadas a capacitación, formación de recursos humanos y promoción de investigación y desarrollo vinculados a la producción industrial.

El edificio del polo científico y tecnológico estará conformado por:

- Estacionamientos Autos y Motos Público.
- Hall de Ingreso.
- Modulo 1: constará de:
 - **ÁREA SECRETARÍA DE CIENCIA Y TEGNOLOGÍA:** Espera, Recepción, Archivo, Office, Sanitarios Damas, Sanitarios Caballeros, Oficina Dirección de Gestión y Desarrollo Científico y Tecnológico, Oficina Dirección de Vinculación y Promoción Científica y Tecnológica, Oficina grupal, Oficina Dirección de Coordinación Administrativa, Oficina de Asesoría Legal, Secretarías privadas y Espera, Archivo, Oficina Director Secretaria de Ciencia y Tecnología, Baño privado Director, Sala de Reuniones, Oficina Director Ente Administrativo del Polo CT&I, Baño privado Director, Oficina grupal.
 - **ÁREA CENTRO DE INNOVACIÓN Y NEGOCIOS + INCUBADORA DE EMPRESAS:** Salón de Exposición 1 , Salón de Exposición 2, Recepción, Oficina Administrativa, Deposito Gral., Sala de Reuniones, Office, Sanitarios Caballeros, Sanitarios Damas , Oficina, Salón de Exposición al aire libre.
 - **AUDITORIO:** Hall de Ingreso, Oficina, Sala Control, Salón Auditorio.
 - **AREA SERVICIO:** Sanitarios públicos caballeros, Sanitarios públicos damas, Sanitario para discapacitados, Maestranza, Depósito, Grupo electrógeno, Patio de servicio, Tanque de bombeo y reserva.
 - **SALON DE USOS MÚLTIPLES:** Hall de Ingreso, S.U.M, Bar, Cocina, Deposito, Patio de Servicio, Sanitario Personal, Expansión al aire Libre, Expansión Semicubierta.
 - **PLAZOLETA CENTRAL.**
 - **MODULO 2.**
 - Estacionamiento Privado.
 - **ÁREA DESARROLLO DE CIENCIAS:** constará de: Recepción y Espera, Laboratorio, Oficina de Centro de Administración de Datos, Deposito , Recursos Auxiliares (dos), Office, Sanitarios Damas , Sanitarios Caballeros, Recepción y Espera, Laboratorio 2, Oficina de Centro de Administración de Datos, Deposito Recursos Auxiliares (dos)
 - **AREA MODULOS EMPRESAS – (Tres Módulos)** Recepción y Espera, Oficinas (tres), Archivo, Office, Sanitario Damas, Sanitario Caballeros, Oficina grupal.

Superficie Cubierta Total: 7364,18 m²

Avance de obra: 63%

SECTOR SANEAMIENTO

OBRAS EN EJECUCIÓN

“CONSTRUCCIÓN DE LA PLANTA DEPURADORA DE LÍQUIDOS CLOCALES DE LA CIUDAD DE FORMOSA”

Ciudad de Formosa

La misma estará ubicada en la zona Sur de la ciudad.

La superficie a usar será un poco mayor a 4 hectáreas.

La planta de tratamiento se encuentra conformada por los siguientes mecanismos:

- Sistema de pretratamiento.
- Cuatro recintos de aireación donde se producirá el tratamiento biológico.
- Sistema de Incorporación de aire al tratamiento.
- Cuatro sedimentadores secundarios.
- Una cámara de cloración de contacto doble y un sistema para dosificar el cloro.
- Un sistema de deshidratación de lodos.
- Una sala de comandos, oficina y laboratorio.
- Una descarga de camiones atmosféricos y un pozo de bombeo al ingreso.
- Obras complementarias civiles y electromecánicas, conducciones, etc.

La construcción de la nueva Planta de Tratamiento y los conductos de impulsión, llevará a mejorar la calidad de vida a los más de 300.000 habitantes de la ciudad de Formosa, que se sumaran a los 60.000 habitantes que ya contaban con los servicios cloacales. Esto favorecerá a los vecinos que residen en la ciudad, con beneficios directos, impactando positivamente en la salud de la población y en el medio ambiente.

Plazo de Ejecución: 24 meses

Avance de Obra 48%

“AMPLIACIÓN Y PUESTA EN FUNCIONAMIENTO DE LA RED DE DESAGÜES CLOACALES DE LA CIUDAD DE FORMOSA”

El Presente conjunto de obras tiene como fin optimizar el funcionamiento del sistema de Desagües Cloacales existente a la vez que se prevé el desarrollo de la infraestructura sanitaria maestra necesaria con una proyección de diseño para atender a un horizonte de demanda de 20 años en un todo de acuerdo a los estándares provinciales y a las normas técnicas del Ente Nacional de Obras Hídricas de Saneamiento, ENOHSa.

Con la ejecución de estas Obras se minimizaran los riesgos a la salud de la población y se mejora el impacto sobre el medio ambiente y el ecosistema del medio receptor de los efluentes, disponiendo así de adecuadas obras de ingeniería de proceso que lleva a obtener un residuo final que sea apto para el vuelco a los cursos naturales, minimizando el impacto ambiental en todo lo largo de las costas del río Paraguay.

Conductos de impulsión de líquidos cloacales

Se aumentará la capacidad de conducción en las principales arterias maestras con un tendido paralelo aproximadamente 15.000 metros de conducto de diámetros que varían de 400 a 1.100 milímetros.

Reinserción de redes troncales existentes a través de 850 metros de conductos que se interconectarán con los ductos existentes:

Se prevé la ejecución de 33.000 metros lineales de Conductos de Impulsión de diámetros variables.

Estaciones de Bombeo de Líquidos Cloacales

Reconstrucción a nuevo de la Estación Nisalco que se transformará en concentradora de todo el efluente generado en la Ciudad a futuro y desde la cual se impulsará este hasta la Planta de tratamiento Cloacal a través de aproximadamente 3.050 metros de conducción.

Reacondicionamiento de y/o remplazo de 11 Estaciones de Bombeo existentes

Se prevé el Reemplazo de Estaciones de Bombeo existentes por nuevos pozos de Hormigón armado sobre el predio actual. Las mismas impactarán favorablemente en centro-oeste de la localidad y en el radio céntrico.

Construcción de 14 nuevas Estaciones de Bombeo

Se prevé la construcción de nuevas estaciones de bombeo en la periferia para permitir la incorporación de nuevos sectores de redes colectoras a construirse sobre las áreas hoy sin servicio.

Avance de Obra 40%

OBRA A INICIARSE

“NUEVA PLANTA POTABILIZADORA DE AGUA Y OPTIMIZACIÓN DEL SISTEMA DE PROVISIÓN Y DISTRIBUCIÓN DE LA CIUDAD DE CLORINDA”

La realización del proyecto cubrirá la demanda de agua potable necesaria para la población actual y la proyectada que alcanzará las 84.100 personas aproximadamente en un periodo de 20 años, con lo cual el horizonte de diseño de la misma está previsto hasta el año 2.037.

La Planta ha sido diseñada para tratar un caudal de agua cruda de 36.000 m³/d, con una producción neta estimada, al final del periodo de diseño, de 34.108 m³/ día

Estará constituido por un sistema de captación de agua cruda, pasando luego por el sistema de tratamiento propiamente dicho y luego el sistema de distribución del agua potable a cada uno de los hogares clorindenses.

En forma sintética podemos agrupar los componentes principales del proyecto en:

- Nueva Toma de Agua Cruda:

La nueva toma de agua cruda estará implantada aguas abajo de la actual, sobre el Rio Paraguay, en las inmediaciones del Puerto Pilcomayo.

- Viaducto:

Los niveles de operación de la Toma, están por encima de los niveles del terreno natural circundante, esto obliga a que, para acceder a la misma, se deba construir un viaducto de algo menos de 200 metros de longitud, que permita el acceso peatonal y vehicular a la zona operativa.

- Acueducto de Agua Cruda

Esta obra consiste en la construcción de un acueducto que une el extremo del manifold de impulsión de la nueva Toma de agua cruda, con la Nueva Planta Potabilizadora.

En uno de los laterales del viaducto, se montará el primer tramo del acueducto de agua cruda, consistente en una cañería de 700 mm de hierro dúctil o acero. Al alcanzar la zona de camino, dicha cañería metálica cambia de dirección y se empalma con una cañería de PEAD (Polietileno de Alta Densidad) de 710 mm de diámetro, la que, partiendo del encuentro entre el Viaducto y la Ruta de Acceso al Puerto Pilcomayo, luego de cruzar subterráneamente la misma, continua paralela a esta última, hasta alcanzar la Planta Potabilizadora, luego de recorrer aproximadamente 10.760 metros.

- Nueva Planta Potabilizadora

La nueva Planta Potabilizadora estará localizada en la zona SO de la ciudad de Clorinda, a la vera de la Ruta Nacional 11. Se ubicará sobre un terreno de una superficie total de unas 10 ha (de las cuales 4 ha son ocupadas por la Planta en esta etapa).

La Planta ha sido diseñada para tratar un caudal de agua cruda de 36.000 m³/d, con una producción neta estimada, al final del periodo de diseño, de 32.950 m³/d.

- Acueducto de Agua Tratada
- Sistema de Distribución

El futuro sistema de distribución, estará constituido por tres Centros de Distribución.

El primero de ellos, será el que funcionará en el mismo lugar donde actualmente funciona la Planta Potabilizadora, la que a partir de la entrada en servicio de este nuevo sistema, dejará de formar parte del sistema de producción de agua Potable, y continuará formando parte de sistema de distribución.

El segundo Centro de Distribución es el que está ubicado en el Barrio 742 viviendas, que en la actualidad cumple la misma función pero a la que se asignará un área de cobertura diferente.

El tercer Centro de Distribución será totalmente nuevo y se ubicará en el barrio 1° de Mayo, y dentro de su área de cobertura se incorporará una parte del área de cobertura del actual CD 742 Vivienda, de manera tal de mejorar el servicio que actualmente se presta deficitariamente.

Plazo de obra: 24 meses

SECTOR INFRAESTRUCTURA ELÉCTRICA

DESARROLLO DEL SISTEMA ELÉCTRICO DE LA PROVINCIA

En el año 2.009 la Provincia recuperó el servicio público de electricidad que se encontraba íntegramente deteriorado, para ponerlo a disposición del desarrollo productivo y social de quienes habitan su suelo, y un año después quedó integrada al Sistema Argentino de Interconexión (SADI), con la habilitación de la LAT de 500 kV Resistencia Formosa y la ET Gran Formosa de 500/133 kV y 300 MVA de transformación.

Desde entonces y con el apoyo decidido del Gobierno Nacional, elaboramos un Plan de Desarrollo Eléctrico Provincial en el marco del Plan Formosa 2.015 primero y Formosa 2.020 después, con el propósito de lograr que el servicio público de distribución de electricidad, se preste en su jurisdicción, en condiciones similares a las existentes en la mayoría de las provincias argentinas y adecuadas a los requerimientos del desarrollo social y económico de sus habitantes.

El Plan de Desarrollo Eléctrico Provincial que pusimos en marcha se propuso construir una red de distribución de Alta Tensión en 132 kV para asegurar la disponibilidad de bloques de energía y potencia en cantidades suficientes para cubrir las necesidades sociales y productivas de las distintas zonas de la provincia.

Por un lado, se cerró un anillo de líneas de Alta Tensión en 132 kV, incorporando nuevas estaciones transformadoras 132/33/13.2 kV que permitieran la distribución de la electricidad a las localidades de su zona de influencia, uniando así Formosa, Ibarreta, General Güemes, Laguna Blanca, Clorinda y Formosa, con un total de 283 km de nuevas líneas y agregando una potencia de transformación de 60 MVA en total; 30 MVA en General Güemes y 30 en Laguna Blanca). A su vez se renovó la capacidad de transformación de la ET Clorinda con un nuevo transformador de 30 MVA.

Por otra parte, se decidió avanzar también con líneas de 132 kV hacia el Oeste, conectando en Alta Tensión las localidades de Ibarreta, Las Lomitas e Ingeniero Juárez, con un tendido de 252 km de nuevas líneas, construyéndose dos EETT de 132/33/13.2 kV, en Las Lomitas e Ingeniero Juárez, de 30 y 15 MVA respectivamente.

Hacia el Centro-Sur de la provincia, el dinamismo de la zona obligó a proyectar una nueva ET de 132/33/13,2 kV y 30 MVA de potencia en El Colorado, obra actualmente en ejecución.

En la Ciudad de Formosa, donde se concentra la mitad de la población de la provincia, los trabajos se dirigieron a mejorar el sistema de abastecimiento a través de la instalación de la ET Formosa II, de 132/33/13.2 kV y 60 MVA de transformación, la incorporación de nuevos Centros de Distribución de 20 MVA y su interconexión con líneas de 33 kV. Estas obras tienen par-

ticular importancia ya que permiten asegurar el abastecimiento con mayor confiabilidad ante eventuales fallas en algunos de los alimentadores. Con ello, los cortes y las caídas de tensión originadas en el sistema de distribución de la ciudad deberán reducirse fuertemente, sino desaparecer.

Hacia el Sur, en la localidad de Lucio V. Mansilla se construyó una ET 132/33/13.2 kV y 30 MVA, conectada a la línea de Alta Tensión que viene de Chaco. Esta obra, que se puso en servicio en 2015, permitirá abastecer a la ciudad de Mansilla y la zona de influencia, que anteriormente se alimentaba desde la ciudad de Formosa mediante una línea de media tensión cuya capacidad de transporte resultaba insuficiente.

Estas obras se han venido ejecutando hasta el mes de diciembre de 2015 con el aporte sostenido del Gobierno Nacional a través de los primeros Convenios que la Provincia de Formosa suscribió con el Ministerio de Planificación Federal y de las obras realizadas con la intervención del CAF (Comité de Administración del Fondo Fiduciario para el Transporte Eléctrico Federal).

Consolidada la red de Alta Tensión de 132 kV, el Plan de Desarrollo Eléctrico Provincial se planteó la necesidad de llevar el beneficio de la electricidad a quienes no disponían de ella y a mejorar la calidad del servicio, en cuanto a confiabilidad y continuidad, a quienes recibían un suministro deficiente.

Para ello, se decidió instalar redes de MT, de 33 y 13,2 kV, que llevaran la electricidad desde las EETT de Alta Tensión a localidades no abastecidas o con generación aislada de pocas horas al día, a la vez que interconectar localidades conformando una red de subtransmisión en MT que reforzara la existente.

Las primeras obras fueron las líneas de 33 kV que partiendo de la ET 132/33/13.2 kV de Las Lomitas llegó hasta Posta Cambio Zalazar y de allí hacia el este a Fortín Lugones y San Martín II, y por el oeste hasta la localidad de Lamadrid en el norte de nuestro territorio, próximo al Río Pilcomayo. Las EETT de 33/13,2 kV de Posta Cambio Zalazar y Fortín Lugones, de 5 MVA cada una, completaron la infraestructura de abastecimiento requerida en esta zona.

Casi simultáneamente, en el sudeste de la provincia y conectadas a la ET Lucio V. Mansilla, se construyeron dos tramos de líneas de 33 kV para alimentar las nuevas EETT 33/13,2 kV de Colonia Cano y km 142 NRB, de 5 MVA cada una, para que la zona arrocerá disponga de energía para su actividad.

En este mismo marco, el Gobierno de la Provincia analizó la expansión de las redes de Media Tensión para distintas zonas de la Provincia con idéntico propósito que en los casos expuestos. Así surgieron las obras que comprenden Líneas de Media Tensión de 33 y 13,2 kV, y subestaciones transformadoras 33/13,2 kV que ampliaron el sistema cubriendo los siguientes ejes:

- Zona Este (sobre el Río Paraguay): LMT 33kV Formosa – La Emilia y LMT 13,2kV Mojón de Fierro- Colonia Pastoril.
- Zona Litoral Sur (sobre el Río Bermejo): LMT 33kV El Colorado - km 142 NRB ; LMT 33kV Villa213-Cruce RP3/RP21 y LMT 13,2kV Cruce RP3/RP21-Colonia Potrero Norte.
- Zona Central Norte (sobre la traza de la Ruta Provincial N°3): LMT 33kV El Espinillo – Tres Lagunas –Laguna Gallo - Monte Lindo y LMT 13,2kV Monte Lindo – Pilagá III y El Quebranto.
- Zona Oeste (tramo superior del Río Bermejo): LMT 3Kv Laguna Yema- Colonia San Isidro- El Aibal. Esta línea abastecerá eléctricamente a la central de bombeo de El Aibal y asegurando así el llenado permanente de la Laguna Yema.
- Zona Central Sur: LMT 13,2kV Ibarreta - Perín- Colonia Alto Alegre – Colonia Jardín Florido y LMT 13,2kV Comandante Fontana – Palo Santo.

Estas obras básicas de interconexión, fundamentales para el aprovechamiento de la capacidad productiva del interior de la Provincia, comprenden 490 km de líneas de Media Tensión (232 km de 33 kV y 258 km de 13,2 kV) y la instalación de 10 EETT de 33/13,2 kV, con una potencia nominal de 35 MVA, en unidades de 2.5 y 5 MVA.

Estos tendidos se concretaron también gracias al financiamiento aportado por el Gobierno Nacional a través de los últimos Convenios que la Provincia de Formosa suscribió con el Ministerio de Planificación Federal.

Para hacer efectiva la llegada del servicio público de electricidad a los hogares y los comercios de cada localidad, es ne-

cesario completar las redes de distribución de Media y Baja tensión. Con este objetivo la Provincia diseñó e instrumentó un programa de obras que se extiende a las principales localidades de todo el territorio provincial.

Al respecto ya se encuentran ejecución gran parte de las obras en 29 Municipalidades y Comisiones de Fomento de la provincia:

Ciudad de Formosa, Mojón de Fierro, Palo Santo, Gran Guardia, Pirané, San Martín Dos, Colonias Sarmiento y Santa Rosa, Fortín Cabo 1º Lugones, Riacho He He, Laguna Blanca, El Espinillo, General Belgrano, Villa General Güemes, Clorinda, Juan G. Bazán, Las Lomitas, Ibarreta, Estanislao del Campo, Pozo del Tigre, Comandante Fontana, Ingeniero Juárez, Laguna Yema, Lucio V. Mansilla, Misión Laishi, Herradura, Villa Dos Trece, El Colorado, Mayor Villafañe y Villa Escolar .

La ejecución de estos trabajos se encuentra en pleno desarrollo y se prolongarán durante el año en curso; junto con las líneas de BT se instalarán 109 nuevos transformadores, en su mayoría de 315 KVA, con un potencia conjunta de 31600 KVA.

Las obras de interconexión y distribución en Media y Baja tensión, han requerido e incorporado mano de obra formoseña con la dirección técnica de medianas y pequeñas empresas locales.

El Plan de Desarrollo Eléctrico Provincial concebido hace unos años se viene haciendo realidad y contribuye a la mejora de las condiciones de vida del pueblo de Formosa. El rápido crecimiento de la demanda de electricidad de los últimos años da cuenta de los avances logrados en materia eléctrica, productiva y de desarrollo social.

Como consecuencia de este proceso, la demanda de electricidad al SADI en la ET Gran Formosa ha llevado al punto de casi saturar la capacidad del único transformador de 500/132 Kv de 300 MVA instalado. Esta situación ha sido anticipada por la Provincia en sus estudios eléctricos. Desde el año 2013 el gobierno provincial viene realizando las gestiones necesarias ante los organismos nacionales competentes para la incorporación de un nuevo transformador de igual capacidad que el instalado.

Al presente, está en marcha la provisión del transformador solicitado a la vez que la adecuación de las instalaciones de la ET Gran Formosa para dar cabida al segundo transformador de 300 MVA. Estas obras en curso deben estar concluidas en el menor plazo posible y antes del próximo periodo estival 2016-2017. Con su terminación, la Provincia tendrá asegurado el abastecimiento desde el SADI por los próximos diez años.

Al mismo tiempo, la construcción de la ET Formosa III 132/33/13,2 KV y 60 MVA, junto con la interconexión de las EETT Formosa I – Formosa II y las correspondientes ampliaciones de campos de línea, aportarán potencia y energía para la expansión urbana de la ciudad de Formosa asegurando el abastecimiento eléctrico de la rápida expansión de la ciudad hacia el sur. Adicionalmente, se ejecutará la Segunda Etapa de la interconexión de los Centros de distribución de la Ciudad de Formosa, a la vez que se ampliará y modernizará el Centro de Distribución N°1, clave en el abastecimiento de la zona centro de la ciudad.

En la actualidad, el Plan previsto hasta fines de la gestión precedente comprende obras ya contratadas por 1.592 millones de pesos. De ellos han sido ejecutadas obras por 997 millones de pesos (63% del monto total), y quedan por ejecutar cerca de 595 millones (37% del monto total).

El desarrollo del sistema eléctrico de la Provincia en este último quinquenio, no deja de impresionar por sus realizaciones. Su implementación fue posible por la capacidad y el trabajo de los formoseños y por la decidida intervención del Gobierno de la Nación que, como parte de la reparación histórica de la postergación en la que estuvo sumida anteriormente la provincia, canalizó los recursos necesarios para hacerlo posible.

OBRAS TERMINADAS

Estaciones Transformadoras de Alta Tensión

- ET 132/33/13,2 kV – Lucio V Mansilla más modificación LAT 132 kV simple terna entre ET Formosa I y ET Bastiani para vinculación con ET a Construir. Recepción Provisoria 10/11/2.015.
- ET 132/33/13,2 kV – Ing. Juárez y Ampliación salida de línea en 132 kV en la ET las Lomitas. Recepción Provisoria 23/05/2.015.

Estaciones Transformadoras de Media Tensión

- ET 33/13,2 kV – Colonia Cano y ET 33/13,2 kV – Km 142 NRB. Recepción Provisoria 19/04/2.015 (ET Km 142) y 26/04/2015 (ET Colonia Cano).
- ET 33/13,2 kV – Posta Cambio Zalazar y ET 33/13,2 kV – Fortín Cabo 1º Lugones. Recepción Definitiva 30/10/2.015.

Interconexión de los Centros de Distribución de la ciudad de Formosa

- Interconexiones de Centros de Distribución en Media Tensión en la Ciudad de Formosa. Red de 33 Kv. ETAPA 1.Recepción Provisoria 27/11/2.015.

Provisiones

- Adquisición y montaje de dos transformadores de 132/33/13,2 kV de 30/30/30 MVA a entregar respectivamente en las Estaciones Transformadoras Lucio V. Mansilla y Villa General Güemes.
- Adquisición y montaje de un transformador de 132/33/13,2 kV de 30/30/30 MVA a entregar en la Estación Transformadora Clorinda.
- Adquisición y montaje de un transformador de 132/33/13,2 kV de 30/30/30 MVA a entregar en la Estación Transformadora Las Lomitas.
- Adquisición y montaje de cuatro transformadores trifásicos intemperie en baño de aceite de 5 MVA.
- Adquisición y montaje de seis transformadores de 2,5 MVA para 33/13,2 KV.
- Adquisición de 98 transformadores 13,2/0,38 kV-315kV (10 transformadores de 13,2/0,38 kV-63 kV y 1 transformador de 13,2/0,38 kV-100 kV).

OBRAS EN EJECUCIÓN

Estaciones Transformadoras de Alta Tensión

Comprenden la Provisión de Materiales y Equipos de Construcción, Montaje y Puesta en Servicio de:

- Estación Transformadora Formosa III de 132/33/13,2 kV con 4 campos de salida de línea, 6 alimentadores 13,2 kV Y 6 alimentadores 33 kV.

Avance: 24.64%

Plazo de Obra: Mayo 2.016

- Ampliación ET Gran Formosa - Transformador Nº 2 - 300 MVA. Obra civil base transformador.

Avance: Tareas Preliminares. Presentación de Ingeniería.

Plazo de Obra: Mayo 2.016

- Un campo de salida de 132 kV en la Estación Transformadora 500 kV Gran Formosa, en ET Formosa I y en ET Formosa II.

Avance: Tareas Preliminares. Comienzo de la Ingeniería

Plazo de Obra: Diciembre 2.016

Líneas de Alta Tensión

- Construcción de LAT 132 kV, para realizar la Interconexión entre las dos ET existentes (ET Formosa I - ET Formosa II). Longitud aproximada 6,5 km.

Avance: Tareas Preliminares. Comienzo de la Ingeniería

Plazo de Obra: Diciembre 2.016

Estaciones Transformadoras y Líneas de Media Tensión**Desarrollo Sistema Eléctrico del Eje Costero Formosa - Clorinda, sobre el río Paraguay**

- LMT 33 kV entre el CD5 (Formosa) - Estancia La Emilia. Estructuras doble terna.

Cableado de una terna de 95 mm². Longitud 42 km.

- LMT 13,2 kV Cruce RP2 y RP6 - Colonia Pastoril. Estructuras mixtas (H^ºA^º/madera). Coplanar horizontal. Longitud 53 km.

Avance: 28.10%

Plazo de Obra: Septiembre 2.016

- Estación Transformadora de 33/13,2KV-5 MVA-Mojón de Fierro.
- Estación Transformadora de 33/13,2KV-5 MVA-La Emilia.
- Ampliación de Centro de Distribución N° 5 de REFSA.

Avance: 95.76%

Plazo de Obra: Marzo 2.016

Ampliación del Sistema Eléctrico en la Zona Litoral Sur. Sobre el Río Bermejo

- LMT 33 kV El Colorado - km 142 NRB. Estructura simple terna triangular. Conductor de 95 mm². Longitud 63 km.
- LMT 33 kV Villa km 213- Cruce RP3/RP21. Estructura simple terna triangular Conductor de 95 mm². Longitud 32 km
- LMT 13.2 kV Colonia km213-Colonia Potrero Norte. Estructuras mixtas (H^ºA^º/madera). Longitud 26 Km.
- 1 Estación de rebaje 33/13,2 Kv de 2,5 MVA.

Avance: Tareas Preliminares. Presentación de Ingeniería y Ensayos.

Plazo de Obra: Septiembre 2.016

Ampliación de Redes de Distribución en el Eje El Espinillo - Laguna-Blanca - Laguna

Gallo - Pilagá III

- LMT 33 kV entre El Espinillo - Pilagá III+ Entrada a Tres Lagunas. Estructura Simple terna triangular. Conductor de 95 mm². Longitud 19 km.

- LMT 13,2 kV Laguna Gallo-Pilagá III + Colonia D'Andrea-El Quebranto. Estructuras mixtas (HºAº/madera). Coplanar horizontal. Longitud 65 km.

Avance: Tareas Preliminares. Presentación de Ingeniería.

Plazo de Obra: Octubre 2.016

Ampliación del Abastecimiento Eléctrico del Área Centro Oeste

- LMT 33 kV Laguna Yema - Colonia San Isidro. Estructuras simples terna triangular Conductor 95 mm². Longitud 26 km.
- LMT 33 kV Colonia San Isidro - El Aibal. Estructura simple terna triangular Conductor 70 mm². Longitud 50 km.

Avance: Tareas Preliminares. Presentación de la Ingeniería y Ensayos.

Plazo de Obra: Septiembre 2.016

- 2 Estaciones de rebaje 33/13,2 kV de 2,5 MVA cada una.

Avance: 13.94%

Plazo de Obra: Septiembre 2.016

Área Central Sur

Comprende la Construcción de líneas aéreas de media tensión y Estaciones Transformadoras 33/13,2 kV para el desarrollo del sistema eléctrico del área Central Sur: Comandante Fontana - Palo Santo, Ibarreta - Cruce RN 95 - RP 27, Alto Alegre, Perín:

- LMT 13,2 kV postación mixta, coplanar horizontal. Longitud 43 km
- LMT 13,2 kV postación mixta, coplanar horizontal. Longitud 31 km
- 40 km de LMT 13,2 kV
- 12 SETAs de 10 kVA
- 3 SETAS de 100 kVA
- 8 km LBT
- Estación de rebaje 33/13,2kV de 2,5 MVA
- Estación de rebaje 33/13,2kV de 2,5 MVA

Avance: Tareas Preliminares. Presentación de Ingeniería

Plazo de Obra: Octubre 2.016

Obras de Distribución

Ciudad de Formosa y Junta Vecinal Mojón de Fierro

- Ampliación del sistema de distribución y construcción de nuevas SETAs, que incluye 6 km LMT 33kV; 8 km LMT 13,2kV, 28 km LBT, 14 SETAS 315 kVA y 1 CD de 10 MVA.

Avance: 43.41%

Plazo de Obra: Agosto 2.016

“Zona Norte”. Obras de los Departamentos Pilcomayo, Pilagas y Patiño (RN 86)

- Construcción de Líneas de Media y Baja tensión y SETAS en nueve ciudades sobre RN N° 86 que comprenden: 2 km LMT 33kV, 16 km LMT 13,2 kV, 47km LBT, 27 SETAS 315 kVA, 10 SETAS 63 kVA y 2 Centros de Distribución de 5 MVA cada uno.

Avance: 68.61%

Plazo de Obra: Mayo 2.016

“Zona Oeste”. Obras de los Departamentos Patiño (RN 81), Matacos y Bermejo.

- Construcción y remodelación de alimentadores en media tensión, líneas de baja tensión, centros de distribución y SETAS en 8 ciudades sobre el oeste de la RN N°81 cuyas obras comprenden: 3 km LMT 33 kV, 30 km LMT 13,2 kV, 50 km LBT, 27 SETAS de 315 kVA, 4 CD de 5 MVA cada uno y 1 CD de 2,5 MVA.

Avance: 8.31%

Plazo de Obra: Noviembre 2.016

Obras de Distribución en la Ciudad de Formosa

- Interconexiones de Centros de Distribución en Media Tensión en la Ciudad de Formosa. Red de 33 Kv. Salidas MT (33KV) de Estación Transformadora Formosa II + Ampliación Centro de Distribución N°1. ETAPA 2.

Avance: Tareas Preliminares

Plazo de Obra: Septiembre 2.016

- Interconexiones en Media Tensión en la ciudad de Formosa Red 33 kV – Ampliación CD N°1.

Avance: Tareas Preliminares. Presentación de Ingeniería.

Plazo de Obra: Septiembre 2.016

Obras de Alumbrado Público y Distribución MT y BT

- Proyectos de infraestructura eléctrica para dotar de alumbrado público en las localidades de: Formosa Capital, Clorinda, Laguna Blanca, El Espinillo, Riacho He He, Belgrano, San Martín II. Región “A” Norte.

Avance: Tareas Preliminares. Presentación de Ingeniería.

Plazo de Obra: Agosto 2.016

- Región “B” Sur. Gral. Lucio V. Mansilla, Villa Escolar, El Colorado, Villa 213, Colonia Villafañe, Palo Santo, Pirané, Laishi y Herradura.

Avance: Tareas Preliminares. Presentación de Ingeniería.

Plazo de Obra: Agosto 2.016

- Región "C" Oeste. San Martín II, Lamadrid, Cte. Fontana, Ibarreta, Estanislao del Campo, Pozo de Tigre, Las Lomitas, Juan C. Bazán, Pozo del Mortero, Laguna Yema, Los Chiriguano, Ing. Juárez y General Mosconi.

Avance: Tareas Preliminares. Presentación de Ingeniería.

Plazo de Obra: Agosto 2.016

Provisiones

- Adquisición y montaje de dos Transformadores 132/33/13,2 kV de 30/30/30 MVA cada uno para incorporar a la Estación Transformadora Formosa 3.

Avance: 65%

Plazo de Obra: Marzo 2.016

SECTOR INFRAESTRUCTURA VIAL

OBRAS TERMINADAS

RUTA PROVINCIAL N° 24

TRAMO: Empalme Ruta Nacional N° 81 – Empalme Ruta Nacional N° 86

SECCIÓN I: Prog. 0,00 – Prog. 30.000,00

DESCRIPCIÓN DE LA OBRA EJECUTADA

El proyecto se desarrollo sobre la traza actual de la Ruta Provincial N° 24 en un entorno rural y de topografía llana, en zonas de esteros y bajos inundables.

La Ruta Provincial N° 24 tiene dirección predominante Norte-Sur y une la localidad de Estanislao del Campo, al sur, con San Martín II al norte de la provincia.

El Tramo está comprendido entre el empalme de la Ruta Nacional N° 81 y el Empalme con la Ruta Nacional N° 86, con una longitud 95,25 km.

La Sección I, desde la Prog. 0,00 hasta la prog. 30.000, se desarrollo sobre una longitud de 30 km incluyendo la intersección con la Ruta Nacional N° 81, accesos a propiedades, obras de arte menor y un puente de Hormigón sobre el Riacho Monte Lindo, reemplazando el existente de madera.

El trazado se desarrollo por terrenos relativamente bajos por lo que se ejecuto la construcción de un terraplén en casi todo su desarrollo, con suelos de extracción de préstamos y de la excavación lateral que se ejecuta para conformar las cunetas.

Las características del perfil transversal tipo se fijaron sobre las Normas de Diseño Geométrico de Caminos Rurales de la DNV para la categoría de camino establecida:

- Categoría del Camino: III
- Topografía: Llana
- Velocidad de Diseño: 110 km/h y 80 km/h
- Ancho de Zona de Camino: 100 m
- Ancho de Calzada: 6.70 m

- Ancho mínimo de Banquinas: 2,65 m con 0,50 m de sobre ancho en los lugares en que se coloquen barandas de seguridad.

- Pendiente longitudinal máxima s/Normas.

- Taludes del Terraplén:

1:4 para $h < 3$ m

1:2.5 para $h > 3$ m (con baranda)

Para la fijación de la rasante se han tenido en cuenta los factores operacionales de los vehículos, adoptando pendiente transversal del 2 %.

La pauta general ha sido llevar la rasante en terraplén, para alejarse de la frecuente permanencia de agua en la zona de camino, evitando así que dañe la estructura.

En relación a la estructura del pavimento, se ejecuto una estructura de pavimento flexible para una vida útil de 15 años, conformada como se indica a continuación:

1. Carpeta de cemento asfáltico de 0,07 m de espesor y de 7,30 m de ancho.
2. Riego de liga en 7,70 m de ancho.
3. Imprimación en 7,70 m de ancho.
4. Base granular de 0,18 m de espesor y de 7,70m de ancho.
5. Sub-base de suelo cal de 0,20 m de espesor y de 8,10m de ancho.
6. Recubrimiento con suelo seleccionado de 0.20 m de espesor y de 8,50 m de ancho.
7. Terraplén con compactación especial s/especificaciones.
8. Base de asiento.
9. Terreno natural.

Con respecto a las obras de arte menores proyectadas, se ejecutaron 51 alcantarillas transversales según plano O-41211-I de la D.N.V.. Las mismas se ubicaron en los sectores más deprimidos a efectos de permitir el trasvase del agua de un lado al otro del terraplén, respetando las necesidades surgidas del estudio hidráulico.-Se ejecutaron alcantarillas longitudinales de acceso a propiedades.-

Se incluyó también, la Señalización horizontal y vertical, defensas metálicas colocadas, y colchonetas de protección de estribos de puentes, además de la ejecución de una intersección del tipo canalizadas al inicio del tramo en la intersección con la Ruta Nacional N° 81, con la correspondiente iluminación y señalización según las normativas de la DNV para diseños de este tipo.

El puente a construido sobre el Riacho Monte Lindo, posee una longitud total 54,60 m, compuesto por tres luces de 18,20 m, y un tablero conformado por losa y vigas de hormigón Armado con apoyos sobre estribos cerrados. La calzada tiene un ancho de 7.30 m, veredas peatonales a ambos lados del puente de 1.20m de ancho, y sobrecanchos de 0.50m a ambos lados de la calzada, constituyendo un ancho total de de 10.70 m.

SECCIÓN I: Progresiva 0,00 a Progresiva 30.000

RUTA PROVINCIAL N° 24

TRAMO: Empalme Ruta Nacional N° 81 – Empalme Ruta Nacional N° 86

SECCION II: Prog. 30.000,00 – Prog. 55.000,00

DESCRIPCIÓN DE LA OBRA EJECUTADA

La Obra se desarrolla sobre la traza actual de la Ruta Provincial N° 24 en un entorno rural y de topografía llana, en zonas de esteros y bajos inundables.

La Ruta Provincial N° 24 tiene dirección predominante Norte-Sur y une la localidad de Estanislao del Campo, al sur, con San Martín II al norte de la provincia.

El Tramo ejecutado está comprendido entre el empalme de la Ruta Nacional N° 81 y el Empalme con la Ruta Nacional N° 86, con una longitud 95,25 km.

La Sección II, desde la Prog. 30.000,00 hasta la prog. 55.000, se desarrollo sobre una longitud de 25 km incluyendo accesos a propiedades, obras de arte menor y dos puentes de Hormigón Armado: uno sobre el Riacho Tatú Piré, y otro sobre el Riacho El Pavao, reemplazando a los existentes de madera y metálico respectivamente.

El trazado se desarrollo por terrenos relativamente bajos por lo que se ejecuto la construcción de un terraplén en casi todo su desarrollo construyéndose con suelos de extracción de préstamos y de la excavación lateral que se ejecutará para conformar las cunetas.

Las características del perfil transversal tipo se fijaron sobre las Normas de Diseño Geométrico de Caminos Rurales de la DNV para la categoría de camino establecida:

- Categoría del Camino: III
- Topografía: Llana
- Velocidad de Diseño: 110 km/h y 80 km/h
- Ancho de Zona de Camino: 100 m
- Ancho de Calzada: 6.70 m
- Ancho mínimo de Banquinas: 2,65 m con 0,50 m de sobre ancho en los lugares en que se coloquen barandas de seguridad.
- Pendiente longitudinal máxima s/Normas.
- Taludes del Terraplén:
1:4 para $h < 3$ m

1:2.5 para $h > 3$ m

Para la fijación de la rasante se han tenido en cuenta los factores operacionales de los vehículos, adoptando pendiente transversal del 2 %.

La pauta general ha sido llevar la rasante en terraplén, para alejarse de la frecuente permanencia de agua en la zona de camino. En este punto se puso especial cuidado teniendo presente que se atraviesa la zona de desbordes del bañado La Estrella, evitando así que dañe la estructura, manteniendo en consecuencia cotas mínimas de rasante ajustadas a los niveles probables de agua que indica el estudio hidráulico

Para las curvas verticales convexas se han adoptado en general parámetros que permitan la visibilidad de sobrepaso.

En relación a la estructura del pavimento, se ejecuto una estructura de pavimento flexible para una vida útil de 15 años, conformada como se indica a continuación:

1. Carpeta de cemento asfáltico de 0,07 m de espesor y de 7,30 m de ancho.
2. Riego de liga en 7,70 m de ancho.

3. Imprimación en 7,70 m de ancho.
4. Base granular de 0,18 m de espesor y de 7,70m de ancho.
5. Sub-base de suelo cal de 0,20 m de espesor y de 8,10m de ancho.
6. Recubrimiento con suelo seleccionado de 0.20 m de espesor y de 8,50 m de ancho.
7. Terraplén con compactación especial s/especificaciones.
8. Base de asiento.
9. Terreno natural.

Con respecto a las obras de arte menores ejecutadas, en las zonas más deprimidas se realizaron alcantarillas, ya que se espera que en estas zonas los niveles de inundación sean causados por desbordes del Río Pilcomayo pudiendo tener o no simultaneidad con precipitaciones, mientras que en las zonas altas, el nivel de inundación es causado sólo por las precipitaciones. Para las zonas de cruce del bañado, se construyeron alcantarillas según el plano Z-2915-I de la D.N.V. con muros de ala de H° A°, en los lugares y dimensiones determinados por el estudio hidráulico. En los otros sectores de obra se ejecutaron 19 alcantarillas según el plano tipo O-4142111-I de la D.N.V.. Y para los accesos laterales a propiedades se ejecutaron 41 alcantarillas de H° A° según el plano H-1900-bis de la D.N.V. Además entre las Progresivas 35.100 a 47.250 se ejecutaron 11 Puentes Aliviadores en módulos de 16 mts fundados sobre pilotes perforados y hormigonados in situ.-

Los trabajos además incluyeron, la Señalización horizontal y vertical, defensas metálicas a colocar según plano tipo H-10237, y colchonetas de protección de estribos de puentes.

Los puentes construidos sobre los Riachos Tatú Piré y El Pavao, poseen una longitud total 54,60 m cada uno, compuestos por tres luces de 18,20 m, y tableros conformados por losas y vigas de hormigón Armado con apoyos sobre estribos cerrados. La calzada tiene un ancho de 7.30 m, veredas peatonales a ambos lados del puente de 1.20m de ancho, y sobre anchos de 0.50m a ambos lados de la calzada, constituyendo un ancho total de de 10.70 m.

SECCIÓN II: Progresiva 30.000,00 a Progresiva 55.000,00

OBRA: RECONSTRUCCIÓN Y PAVIMENTACION DE VARIAS CALLES EN DIFERENTES BARRIOS DEL SECTOR NORTE - 1º ETAPA- CIUDAD DE FORMOSA

Se realizó la intervención de las calzadas de concreto asfáltico existentes en los barrios Simón Bolívar, Antenor Gauna y Namqom; y además realizar la pavimentación con concreto asfáltico de nuevas calles en el barrio 20 de Julio, de acuerdo a lo indicado en los planos del proyecto.

a) Obras nuevas y de reconstrucción:

Las mismas consistió en realizar la excavación, incluyendo en el caso de la reconstrucción, el retiro de la calzada que se encuentra deteriorada. A continuación se realizó la preparación de la sub rasante ejecutando en saneamiento de los sectores con elevada humedad. Por encima de la sub rasante se realizó la sub base de suelo cemento con un porcentaje de 8% y suelo transportado de yacimiento. A continuación se ejecutó una base de concreto asfáltico de 5 cm de espesor, finalizando el paquete con una carpeta de concreto asfáltico de 5 cm de espesor. En todos los casos se realizaron los riegos asfálticos correspondientes. El ancho final de la carpeta es de 7,00 m.

En los lugares donde se ejecutó la reconstrucción y que posee cordón de hormigón, se procedió a su demolición y reconstrucción.

b) Obras de bacheo y repavimentación:

Para los trabajos de bacheo y repavimentación se realizó inicialmente, se delimitaron los sectores a bachear, se realizó el retiro de la calzada deteriorada con excavación hasta la profundidad necesaria, relleno con suelo apto y subbase de suelo cemento al 8% en 0,15 m de espesor, bacheo con mezcla asfáltica elaborada en caliente en 0,08 m de espesor,

y por último la repavimentación total de la calzada con concreto asfáltico de 0,05 m de espesor. En todos los casos se realizaron los riegos asfálticos correspondientes.

c) Obras de Desagües Pluviales:

Los trabajos de desagües pluviales consistieron en la construcción de cruces de calles con caños de hormigón armado de 600 y 800 mm de diámetro; y la ejecución de cunetas laterales para permitir el escurrimiento de las aguas.

OBRAS EN EJECUCIÓN

RUTA PROVINCIAL N° 24

TRAMO: Empalme Ruta Nacional N° 81 – Empalme Ruta Nacional N° 86

Secciones III y IV

TIPO DE OBRA

El proyecto se desarrollo sobre la traza actual de la Ruta 24 en un entorno rural y de topografía llana, en zonas de esteros y bajos inundables por lo que su ejecución previo la construcción de terraplén en gran parte del desarrollo.

El proyecto incluyo intersecciones canalizadas en el empalme con la Ruta Nacional N° 81 y en la intersección con el acceso a la localidad de San Martín I, intersecciones con caminos de la red provincial, accesos a propiedades, obras de arte menores y cuatro puentes de hormigón armado.

Se fijaron parámetros de proyecto para la categoría de camino establecida, sobre la base de las Normas de Diseño Geométrico de Caminos Rurales de la DNV:

- Categoría del Camino: III
- Topografía: Llana
- Velocidad de Diseño: 110 Km./h
- Ancho de Zona de Camino: 100 m
- Ancho de Calzada: 7.30 m
- Ancho mínimo de Banquinas: 3,00 m con 0,50 m de sobre ancho en los lugares en que se coloquen barandas de seguridad.
- Radio Mínimo Deseable: 900 m
- Radio Mínimo Absoluto: 600 m
- Pendiente longitudinal máxima s/Normas 5 %.
- Taludes del Terraplén:

1:4 para h <3 m

1:2 para h >3 m (con baranda)

Para la fijación de la rasante se han tenido en cuenta los factores operacionales de los vehículos, adoptando pendiente transversal del 2 %.

La pauta general ha sido llevar la rasante en terraplén, para alejarse de la frecuente permanencia de agua en la zona de camino, evitando así que dañe la estructura.

En cuanto al perfil estructural previsto, la alternativa considerada de construcción es el pavimento flexible, según la siguiente estructura:

1. Carpeta de cemento asfáltico de 0,06 m de espesor y de 7.30 m de ancho.
2. Riego de liga en 7,30 m de ancho.
3. Imprimación en 7,70 m de ancho.
4. Base granular de 0,18m de espesor y de 7,70m de ancho.
5. Sub-base de suelo cal al 4% de 0,20 m de espesor y de 8,10 m de ancho.
6. Recubrimiento de Suelo seleccionado de 0,20 m de espesor y de 8,50 m de ancho.
7. Núcleo de Terraplén.
8. Alambrado

La obra incluye además los accesos a propiedades, obras de arte menores y puentes de Hormigón sobre diversos cauces.

Por otro lado se realizó la iluminación de las intersecciones con la Ruta Nacional N° 81, en la Localidad de Pozo del Tigre.

La misma se dividió en 2 secciones y que son:

- SECCIÓN III: Prog. 55.000,00 – Prog. 75.000,00

Avance Físico: 85%

- SECCIÓN IV: Prog. 75.000,00 – Prog. 95.252,17

Avance Físico: 64%

AVENIDA CIRCUNVALACIÓN CUENCA RIACHO FORMOSA

AV. EMILIO TOMAS Y SOLDADO FORMOSEÑO:

PAVIMENTACIÓN, DESAGÜES PLUVIALES, ILUMINACIÓN, SEÑALIZACIÓN

CONEXIÓN CON LA RUTA PROVINCIAL N° 2:

PAVIMENTACIÓN, DESAGÜES, SEÑALIZACIÓN E ILUMINACIÓN

OBJETIVOS DE LA OBRA

Con la presente obra se pretende realizar la reconstrucción total de la Avenida Emilio Tomás, entre la Av. Maradona y la Av. Elías de Cánepa; la construcción de un enlace adecuado entre la Av. Tomás y la Av. Soldado Formoseño sobre la Av. Elías de Cánepa; la pavimentación del tramo faltante de la Av. Soldado Formoseño y el bacheo y repavimentación con concreto asfáltico de la calzada existente de la Av. Soldado Formoseño; de manera de lograr una conexión física adecuada entre el extremo de la Avenida de Circunvalación (Intersección de las Av. Maradona y Emilio Tomás), y la Ruta Provincial N° 2.

DESCRIPCIÓN DE LAS OBRAS:

Para ello se diferencian dos aspectos diferentes:

- a) Obras nuevas y de reconstrucción:

Las mismas consistirán a la construcción de dos avenidas:

- Reconstrucción de la Avenida Senador Emilio Tomás, entre Av. Maradona y Av. Elías de Cánepa, con la conexión por ésta última con la Av. Soldado Formoseño sobre la traza de la Av. Elías de Cánepa con la conformación de una rotonda.
- Construcción de la Avenida Soldado Formoseño, entre la Av. Elías de Cánepa y Av. Presidente Raúl Alfonsín.

b) Obras de bacheo y repavimentación: la misma se realizará en las calzadas existentes de la Av. Soldado Formoseño, entre la Av. Elías de Cánepa y la Av. De los Constituyentes (Ruta Provincial N° 2

Para la reconstrucción y pavimentación, se diseñaron dos calzadas de 7,00 m de ancho libre con cordón integral, separadas por un cantero central de 1,00 m. Las pendientes longitudinales serán mínimas de manera de lograr dirigir las aguas pluviales hacia los puntos de descarga donde se ejecutarán las obras complementarias de desagües.

El paquete estructural se compondrá con suelo cal mejorado al 2% en 0,15 m de espesor, arenas cemento al 8% (R.C.D.) en 0,15m de espesor, y por último la calzada de hormigón simple en 0,18 m de espesor con cordón integral.

Previo a la ejecución del mismo, se realizará la excavación y preparación de la base de asiento, ejecutando el saneamiento de los sectores de suelo con elevada humedad y donde se encuentren antiguas cunetas de desagües.

Los trabajos de desagües pluviales consistirán en la construcción de sumideros de H°A° tipo con rejillas de H°F° de los tipos S-1 y S-2, colocación de caños de H°A° de Ø 600 y Ø 800 mm, y la construcción de cámaras de enlace de H°A° con y sin rejillas de ingreso, con tapa de H°F°.

Además se prevé realizar la iluminación de todo el tramo utilizando para ello columnas metálicas con simple y doble brazo, artefactos de iluminación de vapor de sodio de 400 W, conductores subterráneos, tableros de comandos e iluminación.

Para las intersecciones de las avenidas se prevé la instalación de semáforos de 4 tiempos.

Dado que las tareas se ejecutarán en un sector de la ciudad densamente poblado, será necesario realizar el traslado de líneas de distribución de energía, líneas telefónicas y de tv por cable.

Estos trabajos se complementarán con la ejecución de la señalización, construcción de ciclovías de cemento rodillado; y ejecución de veredas de lajas irregulares. Con posterioridad a la ejecución de las mismas, se procederá a recomponer los accesos a las propiedades frentistas que se vieran afectados por las obras.

Para los trabajos de bacheo y repavimentación se prevé inicialmente limitar los sectores a bachear, realizar el retiro de la calzada deteriorada con excavación hasta la profundidad necesaria. Relleno con suelo apto y subbase de suelo cal al 4% en 0,15 m de espesor, bacheo con mezcla asfáltica elaborada en caliente en 0,08 m de espesor, y por último la repavimentación total de la calzada con concreto asfáltico de 0,05 m de espesor. En todos los casos se realizarán los riegos asfálticos correspondientes.

Con posterioridad a la repavimentación se ejecutará la señalización horizontal.

Avance Físico: 48%

RECONSTRUCCIÓN Y PAVIMENTACIÓN DE VARIAS CALLES EN DIFERENTES BARRIOS DEL SECTOR NORTE - 2º ETAPA

Se está realizando la reparación de las calzadas de concreto asfáltico existentes en los barrios Juan Domingo Perón y Eva Perón; y además realizar la pavimentación con concreto asfáltico de nuevas calles en el Juan Domingo Perón, 7 de Mayo, El Porvenir y Luján, de acuerdo a lo indicado en los planos del proyecto.

a) Obras nuevas y de reconstrucción:

Las mismas consisten en realizar la excavación, incluyendo en el caso de la reconstrucción, el retiro de la calzada que se encuentra deteriorada. A continuación se realizó la preparación de la sub rasante ejecutando en saneamiento de

los sectores con elevada humedad. Por encima de la sub rasante se realizará la sub base de suelo cemento con un porcentaje de 8% y suelo transportado de yacimiento. A continuación se ejecuto una base de concreto asfáltico de 5 cm de espesor, finalizando el paquete con una carpeta de concreto asfáltico de 5 cm de espesor. En todos los casos se realizo los riegos asfálticos correspondientes. El ancho final de la carpeta será de 7,00 m.

En los lugares donde se ejecute la reconstrucción y que posea cordón de hormigón, se procederá a su demolición y reconstrucción.

b) Obras de bacheo y repavimentación:

Para los trabajos de bacheo y repavimentación se realizo inicialmente la delimitación de los sectores a bachear, se realizo el retiro de la calzada deteriorada con excavación hasta la profundidad necesaria. Relleno con suelo apto y sub base de suelo cemento al 8% en 0,15 m de espesor, bacheo con mezcla asfáltica elaborada en caliente en 0,08 m de espesor, y por último la repavimentación total de la calzada con concreto asfáltico de 0,05 m de espesor. En todos los casos se realizarán los riegos asfálticos correspondientes.

c) Obras de Desagües Pluviales:

Los trabajos de desagües pluviales consistirán en la construcción de cruces de calles con caños de hormigón armado de 600 y 800 mm de diámetro; y la ejecución de cunetas laterales para permitir el escurrimiento de las aguas.

Avance de Obra: 50%

PAVIMENTACIÓN, DESAGÜES, ILUMINACIÓN DE AVENIDA ESTANISLAO DEL CAMPO - 1º ETAPA - CIUDAD DE FORMOSA

Con esta obra se brindara condiciones adecuadas, y se permitirá un tránsito seguro independientemente de las condiciones climáticas.

DESCRIPCIÓN DE LAS OBRAS

En referencia al diseño geométrico se puede mencionar que se diseñaron dos calzadas de hormigón de 6,00 m de ancho, separadas por un cantero central de 1,00 m, incluyéndose además la construcción de los enlaces con las calles laterales. En esta primera etapa se pretende ejecutar la pavimentación de la calzada izquierda entre la Av. Juan D. Perón y la Calle Bosch.

TAREAS A EJECUTAR:

Las obras consisten básicamente en las siguientes:

- a) Excavación para apertura de caja y preparación de sub rasante.
- b) Saneamiento de sub rasante a ejecutarse en los lugares de elevada humedad.
- c) Ejecución de sub rasante tratada con cal al 2%, en 0,15 m de espesor. Para la misma se utilizará suelo del lugar.
- d) Construcción de base de suelo-cemento al 8% en 0,15 m de espesor, con suelo de yacimiento.
- e) Construcción de calzada de hormigón de 0,15 m de espesor con cordón integral.
- f) Provisión y colocación de caños de Hº Aº
- g) Hormigón Armado para Obras de Arte
- h) Obras de Iluminación

Avance de Obra: 4%

OBRAS A INICIARSE

PAVIMENTACION CON CALZADA DE HORMIGÓN CALLES VARIAS

BARRIO BERNARDINO RIVADAVIA

Con la presente obra se pretende encarar los trabajos de pavimentación dotando a la calzada existente de condiciones de seguridad y transitabilidad requeridas.

DESCRIPCIÓN DE LAS OBRAS:

En referencia al diseño geométrico adoptado, se diferencian dos situaciones:

- 1 – Para las calles Entre Ríos, Chaco, Santa Fe y D'Augero, Rivadavia: se adoptó una calzada de hormigón con cordón integral de 7,00 m de ancho libre con pendiente transversal a dos aguas.
- 2 – Para las calles Enciso y Patagonia: se adoptó una calzada de hormigón sin cordón integral (a excepción de las zonas de curvas) de 7,40 m de ancho total con pendiente transversal a dos aguas.

En ambos casos, el perfil longitudinal se diseñó respetando los niveles de umbrales existentes.

Conjuntamente con las obras de pavimentación se ejecutarán obras de desagües pluviales consistentes en colocación de caños de H^ºA^º, construcción de cámaras y sumideros de H^ºA^º y rectificación de cunetas laterales.

Además se prevé realizar la iluminación de las calles Enciso, entre D'Augero y Patagonia; y Patagonia, entre Enciso y Sin Nombre, utilizando para ello columnas metálicas con simple brazo, artefactos de iluminación de vapor de sodio de 400 W, conductores subterráneos y tableros de comandos.

ESTRUCTURA ADOPTADA:

Dadas las características del tránsito, (camiones de pequeño y mediano porte y automóviles), se optó por un paquete estructural compuesto por una calzada de hormigón simple de 0,15 m de espesor, con y sin cordón integral.

Por debajo del hormigón se ejecutará una subbase de arena cemento al 10% (MDC), en 0,15 m de espesor.

Todo el paquete proyectado se ejecutará sobre la base de asiento previamente saneada y compactada.

TAREAS A EJECUTAR:

Las obras proyectadas consisten básicamente en las siguientes:

- Obras de Pavimentación:

- a) Excavación para apertura de caja y preparación de subrasante.
- b) Saneamiento de subrasante a ejecutarse en los lugares de elevada humedad.
- c) Construcción de base de arena cemento al 10% en 0,15 m de espesor.
- e) Construcción de calzada de hormigón de 0,15 m de espesor.
- f) Conformación de banquetas
- g) Reconstrucción de accesos a propiedades frentistas

- Obras de Desagües pluviales:

- a) Ejecución de hormigón armado para obras de arte. Estas tareas consisten en la excavación, doblado y colocación de armaduras, armado de encofrados, colado del hormigón, curado, y relleno de los bordes, según los planos del proyecto.
- b) Provisión y colocación de caños de H^ºA^º

c) Ejecución de cunetas laterales

- Obras de Iluminación

PAVIMENTACIÓN, ILUMINACIÓN Y DESAGÜES PLUVIALES DEL ACCESO A LA PLANTA DE AGUA POTABLE DESDE LA AV. 25 DE MAYO HASTA LAS CALLES WOSNIUK – LOCALIDAD DE IBARRETA – DEPARTAMENTO PATIÑO

La presente documentación trata sobre la pavimentación con calzada de hormigón de la calle Belgrano, entre la Av. 25 de Mayo y la calle Wosniuk, de la Localidad de Ibarreta de la Provincia de Formosa.

Esta calle, actualmente cuenta con una calzada mejorada parcialmente o en algunos casos sin mejoras. Esta situación genera peligrosidad en el tránsito al producirse un levantamiento excesivo de polvo en días normales y la imposibilidad de circular en caso de lluvias.

Con el presente proyecto se pretende encarar los trabajos de pavimentación de manera de dar solución a los problemas señalados anteriormente dotando a la calzada existente de las condiciones de seguridad y transitabilidad requeridas.

DESCRIPCIÓN DE LAS OBRAS

En referencia al diseño geométrico adoptado, el mismo consiste en una calzada de hormigón con cordón integral de 7,00 m de ancho libre con pendiente transversal a dos aguas.

El perfil longitudinal se diseñó respetando los niveles de umbrales existentes.

Conjuntamente con las obras de pavimentación se ejecutarán obras de desagües pluviales. Para realizar el diseño de estos trabajos, se consideró las necesidades de desagües del proyecto de la calzada, de manera de evacuar las aguas desde los puntos de concentración hasta las descargas existentes en esta zona de la ciudad.

Los desagües proyectados consisten fundamentalmente en la ejecución de sumideros con rejas de H°F° del tipo S-5 según la denominación de la D.N.V.; y sus conexiones y descargas con conductos de H°A° y caños de H°A°. Cabe señalar que al tratarse de una calle de penetración, resulta necesario prever en algunas esquinas alcantarillas con cabeceras de H°A° para permitir el escurrimiento de las cunetas a cielo abierto existentes en la zona.

Además se prevé realizar la iluminación de todo el tramo utilizando para ello columnas metálicas con simple brazo, artefactos de iluminación de vapor de sodio de 400 W, conductores subterráneos y tableros de comandos.

ESTRUCTURA ADOPTADA

Dadas las características del tránsito, (camiones de pequeño y mediano porte y automóviles), se optó por un paquete estructural compuesto por una calzada de hormigón simple de 0,15 m de espesor, con cordón integral.

Por debajo del hormigón se ejecutará una sub base de suelo cemento al 8%, en 0,15 m de espesor utilizándose para ello suelo transportado de yacimiento.

Previo a la construcción de la sub base se realizará el mejoramiento de la sub rasante con el agregado de cal al 2% (C.U.V.) al suelo del lugar.

Todo el paquete proyectado se ejecutará sobre la base de asiento previamente saneada y compactada.

TAREAS A EJECUTAR

Las obras proyectadas consisten básicamente en las siguientes:

- Obras de Pavimentación:

a) Excavación para apertura de caja y preparación de sub rasante.

b) Saneamiento de sub rasante a ejecutarse en los lugares de elevada humedad.

- c) Ejecución de sub rasante tratada con cal al 2%, en 0,15 m de espesor. Para al misma se utilizará suelo del lugar.
- d) Construcción de base de suelo-cemento al 8% en 0,15 m de espesor, con suelo de yacimiento.
- e) Construcción de calzada de hormigón de 0,15 m de espesor con cordón integral.
- f) Conformación de banquetas
- g) Reconstrucción de accesos a propiedades frentistas

- Obras de Desagües pluviales:

- a) Ejecución de hormigón armado para conductos y obras de arte. Estas tareas consisten en la excavación, doblado y colocación de armaduras, armado de encofrados, colado del hormigón, curado, y relleno de los bordes en conductos, sumideros, cámaras de enlace y cabeceras según los planos del proyecto.
- b) Provisión y colocación de rejillas y tapas de H^ºF^º para sumideros
- c) Ejecución de cunetas laterales

- Obras de Iluminación

Plazo de obra cuatro (4) meses

SECTOR INFRAESTRUCTURA DE GAS

OBRAS EN EJECUCIÓN

CONSTRUCCIÓN DE REDES DE DISTRIBUCIÓN DE GAS NATURAL EN MUNICIPIOS DE LA PROVINCIA DE FORMOSA

Las Obras consisten en la ejecución de colocación de Cañerías de Polietileno en sus diferentes diámetros como ser de 90, 63 y 50 mm y para los casos de cruces de rutas o vías serán de diámetro 180 y 125mm. En todos los casos las cañerías se unirán por diversos métodos, fusionado por electrofusión y/o termo fusión automática, previa excavación de zanjas, luego rellenados, cubiertos por una protección mecánica y colocación de malla de advertencia y por último su compactación mecánica.

OBRA 1

Comprende las Localidades de:

- Ing. Juárez, Departamento Maticos, Provincia de Formosa.

Plazo de Obra: 6 meses.

- Los Chiriguano, Departamento Bermejo, Provincia de Formosa.

Plazo de Obra: 6 meses.

- Laguna Yema, Departamento Bermejo, Provincia de Formosa.

Plazo de Obra: 6 meses.

Porcentaje de avance de Obra acumulado 7,63%.

OBRA 2

Comprende las Localidades de

- Pozo del Mortero, Departamento Bermejo, Provincia de Formosa.

Plazo de Obra: 3 meses.

- Juan G. Bazán, Departamento Patiño, Provincia de Formosa.

Plazo de Obra: 3 meses.

- Las Lomitas, Departamento Patiño, Provincia de Formosa.

Plazo de Obra: 6 meses.

Porcentaje de avance de Obra acumulado 2,79%.

OBRA 3

Comprende las Localidades de:

- Pozo del Tigre, Departamento Patiño, Provincia de Formosa.

Plazo de Obra: 6 meses.

- Estanislao del Campo, Departamento Patiño, Provincia de Formosa.

Plazo de Obra: 4 meses.

- Porcentaje de avance de Obra acumulado 1,59%.

PLAN NACER

La U.C.A.P. tiene a su cargo el Gerenciamiento Contable y Administrativo de los Bienes y Servicios necesarios para el funcionamiento del PLAN NACER.

En el transcurso del año se adquirieron: Equipamiento Médico, Insumos Médicos y de Laboratorio, Mobiliario, Equipamiento Informático, Equipamiento de Refrigeración, Equipamiento de Generación de Energía Eléctrica, Elementos de Ferretería y Electricidad, Vehículos Utilitarios, Indumentaria para Personal, Insumos de Librería y Limpieza.

Para 33 Hospitales:

- Hospital Ingeniero Juárez
- Hospital Los Chiriguanos
- Hospital El Chorro
- Hospital El potrillo
- Hospital Las Lomitas
- Hospital Cabo 1º Lugones
- Hospital Laguna Yema
- Hospital Pozo de Tigre
- Hospital Ibarreta
- Hospital Cte. Fontana
- Hospital Da Pratto
- Hospital Estanislao del Campo
- Hospital Gral. Güemes
- Hospital San Martín 2
- Hospital Sbte. Perín
- Hospital Laguna Blanca
- Hospital El Espinillo
- Hospital Tres Laguna
- Hospital Misión Taacaglé
- Hospital General Belgrano
- Hospital Laguna NaiNeck
- Hospital Riacho He Hé
- Hospital El Colorado
- Hospital Villa 213

- Hospital Villafañe
- Hospital Pirané
- Hospital Palo Santo
- Hospital Gran Guardia
- Hospital Misión Laishi
- Hospital Colonia Pastoril
- Hospital Villa Escolar
- Hospital de la Madre y el Niño
- Hospital Clorinda

Para 38 Centros de Salud:

- Centro de Salud Barrio Obrero
- Centro de Salud Pozo Maza
- Centro de Salud Lote 8
- Centro de Salud La Rinconada
- Centro de Salud El Quebracho
- Centro de Salud María Cristina
- Centro de Salud Posta Cambio Zalazar
- Centro de Salud Lamadrid
- Centro de Salud Lucio V. Mansilla
- Centro de Salud Herradura
- Centro de Salud Eva Perón
- Centro de Salud J. D. Perón
- Centro de Salud Pablo Bargas (Villa Escolar)
- Centro de Salud Namqom
- Centro de Salud República Argentina
- Centro de Salud 7 de Mayo
- Centro de Salud Antenor Gauna.
- Centro de Salud 8 de Octubre
- Centro de Salud San Agustín
- Centro de Salud Independencia
- Centro de Salud 2 de Abril
- Centro de Salud San Antonio
- Centro de Salud Guadalupe
- Centro de Salud Liborsi
- Centro de Salud Virgen de Itatí
- Centro de Salud Villa Hermosa

- Centro de Salud Villa del Carmen
- Centro de Salud San José Obrero
- Centro de Salud Mariano Moreno
- Centro de Salud Bernardino Rivadavia (Lote 4)
- Centro de Salud San Juan Bautista
- Centro de Salud El Pucú
- Centro de Salud Villa la Pilar
- Centro de Salud B° 1° de Mayo
- Centro de Salud El Porteño
- Centro de Salud Madrassi
- Centro de Salud Puerto Pilcomayo
- Centro de Salud Juan Pablo II

RESERVA DE BIOSFERA DE LA LAGUNA OCA Y HERRADURAS DEL RÍO PARAGUAY

Las Reservas de Biosfera son Zonas que pertenecen a ecosistemas terrestres o costeros, dignos de ser reconocidos por el Programa internacional "El Hombre y La Biosfera" (MaB) de la UNESCO. Este programa tiene como objetivo mostrar una relación equilibrada entre el hombre y el Medio Ambiente, fomentando el Desarrollo Sustentable.

En el 2.015 El gobernador de la Provincia recibió el Diploma que certifica la Adhesión a la Red Mundial de Reservas de Biosfera de "Laguna Oca y Herraduras del Río Paraguay"; una distinción que contempla un territorio de aproximadamente 63.000 hectáreas que involucran a la Ciudad de Formosa, Herradura y Laishí y que es un reconocimiento a una sociedad que le da importancia y valora lo que la naturaleza y su gente, ha sabido plasmar en el paisaje de Formosa.

Con este reconocimiento se destacaron las tareas de Conservación y Desarrollo Sostenible que se realizan en la Provincia de Formosa, subrayándose (como lo dice el certificado) que la zona protegida del Gran Chaco Húmedo Americano es uno de "los principales tipos de ecosistemas y paisajes de nuestro planeta que están representados en esta Red, consagrada a la conservación de la diversidad biológica, a la investigación científica y a la observación permanente, así como a la definición de modelos de desarrollo sostenible, al servicio de la humanidad".

La Ampliación y nueva nominación como Reserva de Biosfera Laguna Oca y Herraduras del Río Paraguay es una declaración de "Formosa Ciudad Sustentable", como cabecera de una "Constelación de Reservas de Biosferas", junto a las lagunas: Herradura, Verde y otras que respondan a esa forma representativa del valle de inundación y que quieran adherirse en el futuro, junto a riachos como el Salado desde Herradura hasta Misión Laishí, que se unen mediante el "Camino del agua": el río Paraguay y sus tributarios, Corredor Biológico y Socio-Cultural Primigenio, que va hilvanando Paisajes e Historias".

Su Formulación, realizada en el ámbito de esta Unidad Central de Administración de Programas, fue valorada cuando fue aprobada, por el Dr. Sergio Guevara Sada, Presidente del Consejo Internacional de Coordinación-CCI del Programa MaB UNESCO: "por incluir a las ciudades de Formosa y Misión Laishí, como zonas núcleo cultural. Este logro es su contribución sustantiva al Desarrollo Sustentable, basado en la integración del medio urbano, natural y rural, un paradigma en América Latina y un ejemplo para el diseño del nuevo modelo de Reserva de la Biosfera que ahora se discute a escala mundial".

Visto el Protagonismo que tomó el tema ambiental principalmente durante el año 2.015, fortalecido por la Encíclica de nuestro Papa Francisco "LAUDATO SI", sobre el cuidado de "La Casa Común, Nuestro planeta Tierra", donde se resalta el tema del crecimiento de las ciudades como uno de los problemas al que están haciendo eco en todo el mundo, es muy halagador y demuestra que en Formosa el Desarrollo Sustentable es una Política de Estado y que a pesar que quedan muchas cosas por hacer, se están cumpliendo con las Metas del Milenio en la materia, lo que expresa que hay un Compromiso Político, que fue constante y coherente con su discurso de brindar una Vida de Calidad a sus habitantes.

La Reserva de Biósfera Laguna Oca y Herraduras del Río Paraguay es entonces, más que un programa de conservación de humedales, y dentro de este marco, se destacan las acciones llevadas a cabo en el año 2.015:

- Planificación Estratégica del Territorio: Formulación y Ampliación de la Reserva en respuesta a Política de Estado - iniciativa del Gobernador a través del Ministerio de Planificación, Inversión, Obras y Servicios Públicos – UCAP
- Proyectos de Infraestructura y sustentabilidad: A través de la UCAP acompañamiento en formulación y Supervisión, Ampliación Red de conducción, Estaciones elevadoras y Planta de Tratamiento de Efluentes Cloacales.
- En forma conjunta con IPV formulación y acompañamiento programa PROMEBA,
- Interacciones con los pobladores locales con baqueanos habitantes de la RB ejemplo zona Isla Oca San José Obrero, Herradura.
- Proyectos científicos y ser objeto de Tesis de grado y pos grado con la UNaF-Diseño sustentable: viviendas Sociales sobre palafitos, Centro Vivencial del Camino del Agua con alojamientos flotantes etc.
- Espacio apto para que se realicen actividades de esparcimiento y deportes al aire libre como ser: actividades náuticas, campamentos, pesca artesanal, caminatas, bicicletas, contemplación de la naturaleza, entre otras.
- Monitoreo de los recursos naturales (agua flora y fauna).
- Plan integral de educación ambiental: formación de formadores con activa participación de todos los niveles educativos y Educación No formal a través de distintos Programas.
- Educacion Ambiental de Formador de Formadores.
- Recientes actuaciones de Educación.
- Taller replicado en Herradura con la presencia de los intendentes de Herradura y Laishí.
- Taller Ambiente de Chic@s con la Secretaría de Ambiente de la Nación en la Localidad de Herradura y todo el departamento Laishí.
- RODAJE DE MICRO TELEVISIVO CON TITERES “ÑANDE BICHOS”: Micro televisivo infantil inspirado en típicos ejemplares de la fauna que habita en el Bañado “La Estrella”, el tercer humedal más grande de Sudamérica, ubicado a 300 kilómetros de la capital formoseña, por lo que se gravaron algunas escenas en la Reserva de Laguna Oca del Rio Paraguay, por la similitud del paisaje y ende su fauna. Fue financiada por el Fondo Nacional de las Artes

Investigación, Relevamiento Topográfico y Batimétrico con colaboración de la COREBE

El relevamiento objeto del presente informe se ubica en dos áreas en la ciudad de Formosa sobre la margen occidental del río Paraguay. Se trata por un lado de las Lagunas Castañeda y Las Cotorras, (que se comportan como un bañado) situado al norte de la costanera de la ciudad, y por otro lado del Riacho de Oro que entra y sale al propio río al sur del puerto de cargas de la ciudad.

Situación Higrométrica en el momento del Estudio 5.60m en el Higrómetro del Puerto Local, Llego a 9,81 ahora en Enero Del 2.016.

PRODECO

Área de Riego CEDEVA Laguna Yema

A. Trabajos y ensayos año 2.015.

Dentro de esta planificación se encuentran los ensayos que ya se comenzaron a realizar en los distintos lotes, como los que se van a efectuar.

En el lote 1 se comenzó un ensayo para establecer del método mas adecuado en la determinación de la lámina de agua a aplicar y a su vez la dosis de riego más eficiente para el cultivo de algodón. De esta manera, luego de obtener resultados de esta investigación, implementarlos en los futuros riegos de la experimental.

En el lote 2 se procederá a ensayar en establecer el método mas adecuado para determinar la lámina de agua a aplicar y a su vez la dosis de riego más eficiente pero para en el cultivo de maíz. Luego de obtener los resultados se implementaran a los ensayos de riego futuros con este cultivo.

Una vez obtenido el método de determinación de lamina a aplicar mas conveniente, se proyecta realizar ensayos sobre el valor de del milimetro aplicado en la actualidad.

En el lote 7 se realizará un ensayo para determinar la eficiencia del riego que se aplica en monte frutal de cítricos. De esta manera y dependiendo del resultado que arroje la investigación, se procederá a ajustar los factores necesarios para mejorar la eficiencia del riego que se está aplicando.

Se continuara procesando y analizando datos de la estación meteorológica. Referido a esto se presentará un informe sobre el análisis de los datos históricos y de los últimos 7 años registrados con la estación meteorológica. Siguiendo esta línea de trabajos se mostrará un informe referido a la determinación de la precipitación efectiva mediante el procedimiento de cálculo de S.C.S de USDA. En un trabajo conjunto con la EEA del INTA de Ing. Juárez se subirá a la red los datos registrados en la estación meteorológica, de esta manera estos datos estarán disponibles las 24 horas y en cualquier lugar que se cuente con servicio de internet.

El Área de Riego y Drenaje seguirá vinculado al proyecto Periurbano de la localidad de Laguna Yema como así también al proyecto GEF brindándole todo lo que esté a disposición.

ENTE REGULADOR DE OBRAS Y SERVICIOS PÚBLICOS (EROSP)

El Ente Regulador de Obras y Servicios Públicos, es un organismo autárquico que funciona en la órbita del Ministerio de Planificación, Inversión Obras y Servicios Públicos de la provincia. Fue creado mediante ley 1.171, y tiene como principal función la defensa de los derechos de los usuarios de servicios públicos domiciliarios, incluyendo dentro de sus actividades las de control, fiscalización de las concesionarias del Servicio Público referente a la Energía Eléctrica y al Agua Potable y Desagües Cloacales.

Dentro de sus funciones se pueden mencionar el ejercicio del poder de policía en todo lo relacionado a la prestación de servicios públicos, específicamente servicio de energía eléctrica y agua potable, hacer cumplir el plexo normativo que rige la materia, ejercer el control y supervisión del cumplimiento por parte de los prestadores y/o explotadores del servicio público que derivan de los contratos de concesión respectivos, tiene a su cargo la promoción del uso racional de la energía eléctrica y agua potable siendo estos de vital importancia para el desarrollo del población, por ello la ley contempla la gestión ambiental en materia de desarrollo eléctrico y como finalidad primera la de proteger los intereses de los usuarios y particulares a través de un régimen de protección de sus derechos económicos y sociales consagrados en nuestra Constitución Provincial.

Aspecto importante es el del régimen tarifario, aplicado ya que las tarifas deben ser justas y razonables asegurando al explotador del servicio público la posibilidad de desarrollar el servicio que le fue encomendado.

El ejercicio del poder de policía en materia de servicios públicos habilita al ente regulador a realizar las inspecciones, que fueran necesarias, tanto en la faz comercial como técnica de las prestatarias de los servicios, como así también de los sub distribuidores, considerados por ley, como distribuidores dentro del área concedida, debiendo cumplimentar con las normas de calidad tanto técnicas como comerciales a fin de que el usuario cuente con un servicio en condiciones óptimas. La ley garantiza el acceso al servicio público esencial protegiendo a través de las leyes marcos y del reglamento de suministros a los usuarios de toda la provincia.

Lo anteriormente mencionado se encuentra plasmado en la política activa del gobierno provincial que ha hecho de la equidad, la justicia social y la independencia económica los pilares para el desarrollo de la provincia y que se hace realidad a través de la creación, funcionamiento y mantenimiento de las Delegaciones Municipales en 19 Localidades de la provincia lo que facilita el acceso a la jurisdicción administrativa, en igualdad de condiciones a los usuarios de la ciudad capital contribuyendo a la equidad territorial.

La revisión de las tarifas de las prestatarias del servicio público, también contempladas en el plexo normativo, reviste particular importancia toda vez, que el organismo de control, es decir el EROSP, fija los montos máximos que la misma puede requerir por el pago del servicio, haciendo de ello una tarifa justa y razonable. Para ello las diferentes áreas del EROSP trabajan en el análisis de los cuadros tarifarios que rigen en la actualidad.

La promoción y el acceso a los bienes y servicios, buscando desde la provincia la equidad y la justicia social, se ven reflejados en la asignación de subsidios, esfuerzo que el Estado provincial lleva adelante junto a la Nación, correspondiéndole al Ente Regulador, el control sobre la asignación de los mismos para su posterior aprobación.

El nuevo rostro de la justicia social, es la educación por ello se ha promovido la formación constante del equipo de trabajo del Ente, haciendo participe a diferentes áreas, como departamento personal, Gerencia del Servicio de Energía Eléctrica, Gerencia del Servicio de Agua Potable y Desagües Cloacales, Sistema Administrativo Financiero, Asesoría Legal, entre otros sectores.

Por resolución 1.015/96 la organización del Ente Regulador se compone de la siguiente manera:

- Administración General.
- Cinco Gerencias que hacen al adecuado funcionamiento del Ente Regulador, a saber
 - Gerencia de Fiscalización y Asesoramiento.
 - Gerencia de Servicios y Obras Varias.
 - Gerencia del Servicio de Agua Potable y Desagües Cloacales.
 - Gerencia Administrativa Financiera.
 - Gerencia del Servicio de Energía Eléctrica

Que en su conjunto se articulan para brindar un mejor servicio a los usuarios en cuanto a la tramitación de expedientes asesoramiento e intervenciones en el ámbito de su competencia.

Acciones de Gobierno Administración General del EROSP

En el marco de las funciones previstas por la ley 1.171 de creación del Ente Regulador de Obras y Servicios Públicos, y de acuerdo a las obligaciones que emanan de las leyes marco 1.121 y 1.142, desde la administración General se han realizado las siguientes acciones de gobierno:

Trámites administrativos

Durante el presente año se han formalizado reclamos de usuarios, presentaciones de asuntos de índole administrativo, gestiones ante este Ente Regulador de las empresas REFSA, Cooperativas y Aguas de Formosa S.A., para autorizaciones al cobro de subsidios, financiamientos y otros, cuadros tarifarios correspondiente a ambas empresas; del departamento Personal entre otros.

Se han concluidos tramites, referentes a reclamos iniciados por los usuarios de servicios de Energía eléctrica y de Agua Potable, los rubros contemplados son sobrefacturación, reclamos por facturas complementarias, resoluciones de recursos, reclamos por daños en Electrodomésticos, pedidos de factibilidad del servicio de agua potable, pérdidas de agua sobrefacturación en las boletas del servicio de agua potable, como así también aquellas surgidas de oficio en cumplimiento de las funciones de contralor que la ley le atribuye, dentro de ellas podemos mencionar las auditorias a las Cooperativas de Clorinda y el Chaja, que han derivado en sanciones, y la adopción de medidas pertinentes por parte del Ministerio de Planificación Inversión Obras y Servicios Públicos. Dable es señalar que las se reciben en manera semanal actuaciones administrativas del interior provincial, emitiéndose también sobre estos reclamos. Dentro de las actuaciones administrativas se contemplan también, la tramitación de expedientes referentes al sistema administrativo financiero, que hacen al mantenimiento y operación del ente regulador.

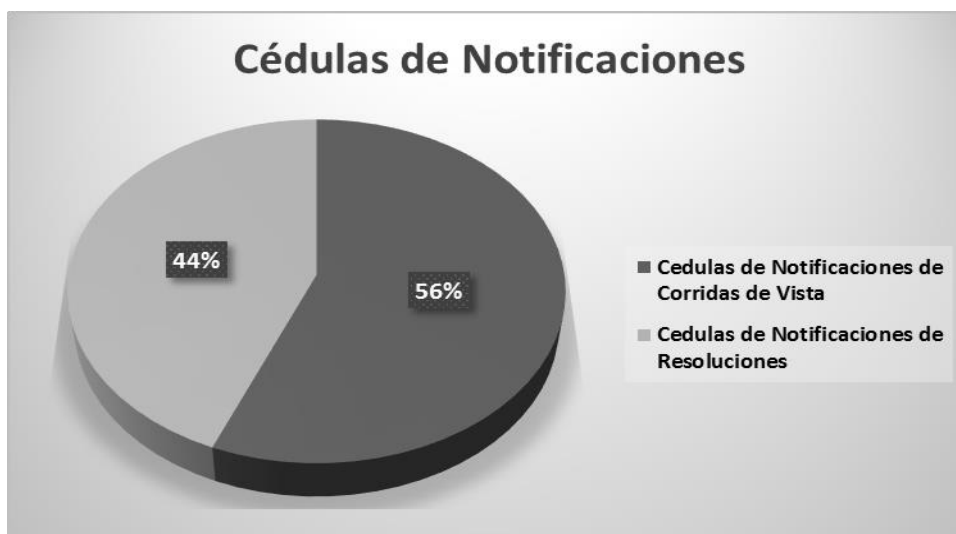
Conforme a las presentaciones realizadas a la fecha en el transcurso del año 2.015 se formalizó la cantidad de 1.336 expedientes. Cabe aclarar que de dichas presentaciones, las mismas corresponden a Reclamos de Usuarios; presentaciones de asuntos de índole Administrativo; gestiones ante este Ente Regulador de las Empresas de REFSA, Cooperativas y Aguas de Formosa S.A., para autorizaciones al cobro de Subsidios, Financiamientos y Otros; T 4 y Otros y Personal y Otros Ente.

Cantidad de Expedientes	Reclamos	Administrativos	Subsidios, Financiam. y Otros	T 4 y Otros	Personal y Otros Ente
1.336	516	644	90	39	47



Como información adjunta se expone que se confeccionaron un total de 962 Cédulas de Notificaciones, detalladas a continuación.

Cantidad de Cédulas	Cédulas de Notificaciones de Corrida de Vista	Cédulas de Notificaciones de Resoluciones
1.014	571	444



Fondo compensador tarifario

El Fondo Compensador Tarifario está contemplado en la ley 1.121 marco regulatorio del sistema eléctrico provincial, como así también en la ley marco nacional 24.065 asignándole al Ente Regulador, el control en la correcta aplicación de los subsidios a usuarios del servicio público domiciliario de energía eléctrica. Por ello y en cumplimiento de las funciones emanadas de las leyes marco, se ha realizado el estudio análisis y aprobación de los subsidios tarifarios, como así también las correlativas rendiciones de los mismos correspondientes al periodo del segundo semestre del 2.014 y primer semestre del 2.015.

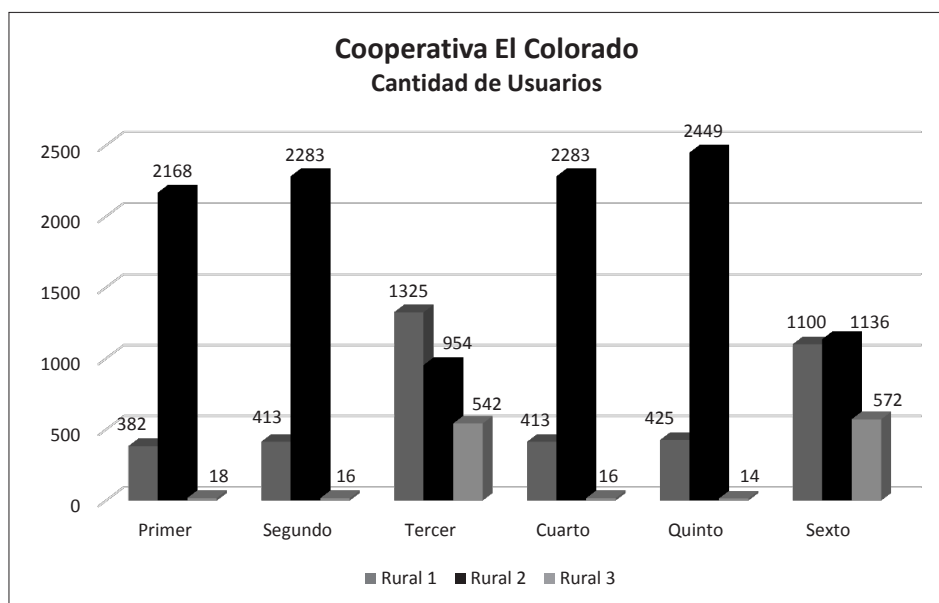
Dentro de esta acción de gobierno podemos mencionar también la rendición del segundo semestre de subsidios tarifarios, como así también la del primer semestre del 2.015.

Cabe destacar que los subsidios también fueron asignados a los subdistribuidores cooperativos a la compra de energía, a fin de garantizar el acceso de los usuarios de servicio de electrificación rural.

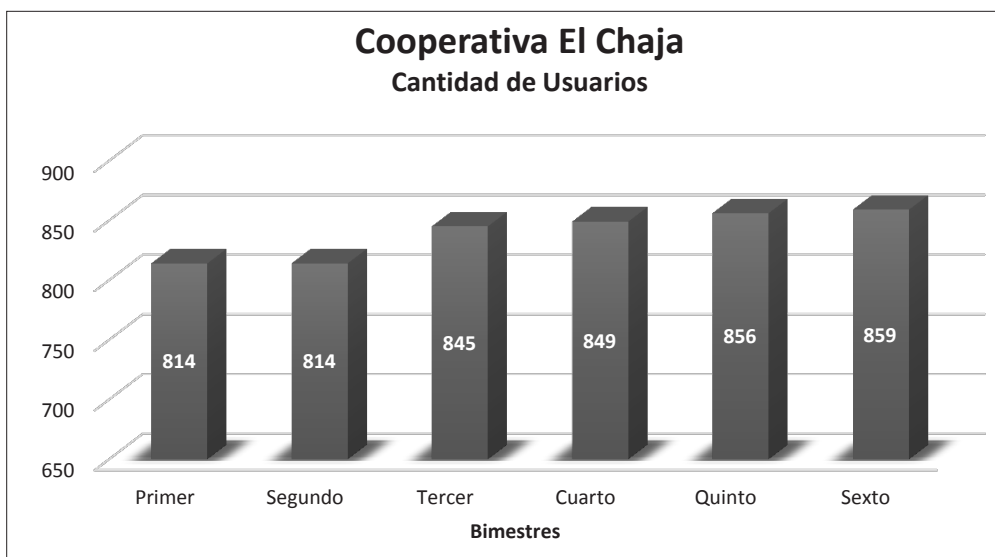
El gobierno provincial realiza un esfuerzo económico importante, con los subsidios al servicio de agua potable para los habitantes de la ciudad de Formosa.

Los usuarios de servicios públicos domiciliarios, rurales también se encuentran contemplados dentro del esquema de subsidios provincial, realizando el control sobre la asignación de los mismos el Ente Regulador. El siguiente gráfico muestra la evolución de subsidios durante el presente año, para la Cooperativa El Chaja Ltda y la Cooperativa el Colorado.

Usuarios Cooperativa El Colorado – Año 2.015



Usuarios Cooperativa El Chaja – Año 2.015



Valores Tarifarios

Desde la Administración General también se ha controlado y aprobado los cuadros tarifarios para la distribuidora de energía eléctrica, y para los sub distribuidores de energía fijándose de esta manera los valores máximos que la distribuidora, y sub distribuidores puede percibir por la prestación del servicio.

En relación al servicio de agua potable se ha realizado la coordinación y supervisión la correspondiente mesa de estudio para la readecuación de los valores fijos y variables del servicio, cumpliendo también con la función de asesor al poder concedente.

Los cuadros tarifarios son los valores máximos que los prestatarios del servicio pueden percibir por la prestación del mismo. El análisis parte de aprobar tarifas justas y razonables para los usuarios de servicios públicos domiciliarios.

Periodos comprendidos, en el servicio de energía eléctrica.

- Cuadro Tarifario: Febrero 2.015 – Abril 2.015.
- Cuadro Tarifario: Mayo 2.015 – Julio 2.015
- Cuadro Tarifario: Agosto 2.015 – Octubre 2.015
- Cuadro tarifario Noviembre- Enero. 2015.

Se puede mencionar también la aprobación del cuadro tarifario t 4 Grandes usuarios para la aplicación de tarifas a las Cooperativas: :coop de Obras y Servicios Públicos “El Chajá Ltda”, Coop de Servicios Públicos “El Colorado Ltda” y la Coop. De Provisión Obras y Servicios Públicos Clorinda Ltda” correspondiente a los doce periodos que se detallan a continuación.

Diciembre de 2.014, Enero 2.015, Febrero 2.015, Marzo 2.015, Abril 2.015, Mayo 2.015, Junio 2015, Julio 2.105, Agosto 2.015, Septiembre 2.015, Octubre 2.015 y Noviembre de 2.015.

En cumplimiento de las obligaciones emanadas del plexo normativo se procedió a la fijación de la Tasa de Inspección y Control correspondiente al periodo 2.015, y a la rendición ante los organismos de contralor, de los años 2.008, 2.010, 2.011, 2.012 y 2.015.

Aprobación de los cuadros tarifarios de la empresa Aguas de Formosa, con la correspondiente asignación de subsidios tarifarios.

Realización de Proyecto PNUD

El proyecto PCB PNUD arg. 10/ G48, es un programa Nacional que funciona en la órbita de la Subsecretaría de Ambiente de la Nación y tiene como objetivo el fortalecimiento de los Sistemas de Gestión Ambiental de PCB, para ello se trabaja en conjunto, con el Ente Regulador de Obras y Servicios Públicos y con la Subsecretaría de Ambiente de la Provincia.

La coordinación de las tareas incluyo trabajos técnicos de: Muestreo, declorinación, y adquisición de transformadores muletos, como así también jornadas de capacitación para quienes trabajarían en la tomas de muestras e intervendrían en el proceso de declorinación.

Se realizó en el mes de Julio, jornada de Capacitación con la participación de los técnicos de la Subsecretaría de Ambiente de la Nación, la empresa Recovering, y actores locales, personal técnico de la Subsecretaría de Ambiente, personal de la Empresa Votls, autoridades de la Cooperativa El Chajá y El Colorado. Con un total de 30 asistentes, se llevó adelante una jornada teórico practica para los técnicos que participarían en la toma de muestras de la Cooperativa el Colorado, incluyendo dentro de los temas a tratar aspectos legales sobre el manejo ambientalmente racional del Pcb y la exposición análisis y debate de la normativa local.

En el mes de Agosto se llevó adelante el muestreo de cada uno de los transformadores rurales instalados en la red eléctrica de la Cooperativa el Colorado se muestrearon alrededor de 1.522 transformadores un lapso de cuatro meses, las tareas fueron supervisadas por Técnicos del EROSP. El trabajo de muestreo incluye la toma de muestras identificación, conservación e inventario de las mismas.

La toma de muestras eran supervisadas por la Administración General quien en compañía de la Gerencia de Fiscalización, nos trasladábamos hasta el lugar de muestreo, el cual se dividió por subsistemas de distribución.

Adecuación de las instalaciones de la Cooperativa El Colorado Ltda. Los trabajos realizados, determinaron que los transformadores de la Cooperativa El Chajá Ltda. Se encuentren libres de Pcb.

En el mes de Septiembre se recibió la visita de consultores de Naciones Unidas, quienes supervisaron los trabajos realizados en la provincia, recibiendo resultados positivos de las auditorias realizadas al Proyecto PNUD Pcb.

En Octubre del corriente año se formalizaron dos acuerdos entre el Gobierno de la Provincia y el la Secretaria de Ambiente de Nación, consistente en la financiación para la continuación de los trabajos realizados referente al manejo ambientalmente racional del Pcb. Y en el traspaso de 25 transformadores rurales para la provincia en calidad de propietario de las mismas, dichos transformadores fueron financiados por el proyecto PCB PNUD arg. 10/ G48.

Con el objetivo de realizar campañas de concientización sobre la importancia del cuidado del medio ambiente, el proyecto financio la contratación de personal idóneo en la materia, de la provincia quienes se incorporan al Ente Regulador para evacuar todo tipo de consultas, asistiendo también a los operativos solidarios realizados por el Gobierno de la Provincia de Formosa.

Representación ante organismos nacionales

En representación de la provincia se concurrió a las reuniones de trabajo de la comisión directiva de ADERE (Asociación de Entes Reguladores de Energía Eléctrica). En las mismas se diseñó, las tareas a desarrollar durante el año 2.015. Como así también la elaboración de materiales de trabajos.

Desde el Marzo del 2.014 la provincia pasa a integrar la Comisión Directiva de la Asociación a través del lugar de la pro tesorería. Y en la actualidad la provincia integra la comisión directiva, en el área Tesorería.

También se puede señalar la participación en las jornadas de trabajo sobre seguridad eléctrica, y medidores auto administrados, realizadas en la ciudad de Buenos Aires, en la casa de Entre Ríos.

Apostando siempre a la capacitación continua, se realizó cursos de Actualización de Tarifas Eléctricas, organizado por el CEARE.

Dable es señalar que durante el año 2.015, se participó de las reuniones referentes a la Convergencia Tarifaria, realizando un arduo trabajo en el análisis de los cuadros tarifarios de dicho año.

Equipamiento al personal del EROSP

Se promovió la adquisición de materiales de trabajo consistente en indumentaria adecuada para el equipo técnico de la Gerencia del Servicio de Energía eléctrica como así también instrumentos necesarios para el trabajo en terreno. En igual sentido se brindaron las herramientas necesarias para el Departamento Personal, en sus diferentes sectores.

Se promovió la adquisición de insumos necesarios para la Gerencia del Servicio de Agua Potable y desagües cloacales, destinadas al control de calidad llevado adelante por el EROSP.

Siguiendo las acciones implementadas en el 2.013, se promovió la capacitación de los profesionales apoyando la asistencia a cursos de capacitación para asesores del Estado, brindado por la Secretaría Legal y Técnica del Poder Ejecutivo, en la actualidad con el curso on line, las jornadas de derecho administrativo. Como así también el acceso a portales digitales como material de consulta y fallos sobre servicios públicos.

Supervisión de las Delegaciones Municipales

En conjunto con las Gerencias del Ente Regulador se realizaron visitas a las delegaciones municipales como así también, iniciándose y continuando en la actualidad controles sobre funcionamiento de las delegaciones a fin de brindar a los usuarios del interior los mecanismos de protección para la defensa de sus derechos.

Durante las visitas se coordinaron actividades con las oficinas comerciales de REFSA sobre procedimiento de recupero de energía, verificación in situ de medidores y contrastes de medidores, como así también referente a procedimientos por Daños.-

También como todos los años se realiza se procedió a la regularización de los legajos del personal municipal afectado al Ente Regulador.

Se pueden mencionar las siguientes localidades.-

- San Francisco de Laishi, Laguna Blanca, Riacho He Hé, Palo Santo, Clorinda, General Güemes, El Espinillo, San Martín Dos, Pirané, Estanislao del Campo, Mayor E. Villafañe, El Colorado, General Belgrano, Las Lomitas, Ibarreta, Comandante Fontana, Herradura, Mansilla.

Auditorías

En ejercicio de las facultades conferidas por las leyes marco regulatorias 1.121 y 1.171 y contratos de concesión se realizó desde la Administración General y en coordinación con las Diferentes Gerencias del EROSP las auditorías a los subdistribuidores Cooperativos de energía eléctrica. La misma consistió en auditorías comerciales a los siete centros de mantenimiento a la Cooperativa de Clorinda Ltda. Lo que llevo a aplicar las medidas administrativas que fueran correspondientes a elevar las sugerencias al Ministerio de Planificación Inversión Obras y Servicios Públicos, al centro de mantenimiento de la Cooperativa Integral de Obras y Servicios Públicos Chajá, que en igual sentido, se dictaron los correspondientes actos administrativos y fueron elevados al superior jerárquico. y a los centros de mantenimiento Cooperativa de Servicios Públicos el Colorado Ltda . Se coordinó, la inspección y supervisión del estado de las líneas de los tres sub distribuidores de energía eléctrica de la provincia, como así también se llevó adelante el control sobre producto y servicio técnico a la distribuidora de energía eléctrica REFSA.

Cooperativa de provisión obras y servicios públicos Clorinda Ltda.

- General Belgrano.
- El Espinillo.
- Tres Lagunas.
- Riacho He Hé.
- Laguna Blanca.
- Laguna NaiNeck.
- Palma Sola.
- Cooperativa del Colorado Ltda.
- San Francisco de Laishi.
- Mayor E. Villafañe.
- El Colorado.
- Tatané-Herradura.
- Lucio V. Mansilla.
- El Chajá
- Pirané.

Continuando con las funciones de contralor y poder de policía se coordinó una visita semanal a la planta de agua potable de la localidad de Clorinda. Es de señalar que semanalmente se realizan controles en la segunda ciudad, lo que ha facilitado el rápido accionar del SPAP, para soluciones de contingencias. Se promovió el acceso a la jurisdicción administrativa, mediante comisión de la Gerencia de Fiscalización y Asesoramiento Legal y Contable quienes junto al equipo de trabajo recorrieron las localidades rurales, a fin de promover a los usuarios el acceso a los mecanismos de protección regulados por las leyes.

Se ha coordinado con la empresa aguas de Formosa la implantación de un canal de información diario, referente a los cortes programados de servicio por razones de mantenimiento.

Programa operativo "Por Nuestra Gente Todo"

En el marco del Operativo Solidario por nuestra Gente todo, se organizó la puesta al servicio de la atención a usuarios a la población a fin de que los mismos puedan formular su reclamo en el mismo lugar, o realizar consultas en los siguientes sobre la prestación de servicios la misma se desarrolló en los siguientes barrios de la ciudad de Formosa.

- 2.015 - Barrios: San Juan Bautista, Coluccio, San Isidro Labrador, Illia I y II, 17 De Octubre y Libertad.

- Barrio: Antenor Gauna, Barrios: Itatíl, Itati II, Evita. Barrios: Mariano Moreno, San Miguel, Fleming, Las Delicias, Barrio: Divino Niño Jesús. Barrios: La Paz, Venezuela, Juan Manuel de Rosas, 8 De Marzo y Villa Lourdes.

- En el interior provincial: Tatané. La localidad de: Yataí, Banco Payagua y Colonia Cano.

GERENCIA ELÉCTRICA

Controles correspondientes a Instalaciones Eléctricas de Suministro y Medición en BT, Control de medidores de EE

- Actas de Verificación en capital con retiro de Medidor p/ Laboratorio: 1.608
- Actas de Verificación en el Interior con retiro de Medidor: 3
- Actas en Capital sin control de Medidor p/ Laboratorio: 0
- Verificación de Medidores en Laboratorio (Procedimientos Capital): 2.005
- Verificación de Medidores en Laboratorio (Procedimientos Interior): 78
- Control de Lecturas y Medidores en Capital: 2.671
- Control de Lecturas y Medidores en Interior: 47
- Aprobación de Medidores reciclados: 0
- Aprobación de Medidores nuevos: 0

Actas de Peritajes

Respecto a la Verificación de Artefactos Dañados, podemos informar que se llevaron a cabo el número de Actas que se indican a continuación, las cuales fueron realizadas tanto en Capital como en localidades del interior de la Provincia, destacando que dichas tareas involucraron una revisión externa (Sector Distribuidora: Línea de alimentación, acometida, Medidor de EE), como interna (Sector Usuario: Instalación eléctrica interna del inmueble, Tableros, protecciones, etc.), esto referente a la instalación eléctrica en cuestión (Sector Distribuidora y Sector usuario), a lo cual se suma la Revisión Interna del Artefacto Dañado, esto con el fin de agotar al máximo las posibilidades respecto al siniestro, y en los casos posibles, independientemente de lo que resulte de la posterior evaluación del posible hecho dañoso, se realiza también la reparación de los artefactos al momento de la verificación.

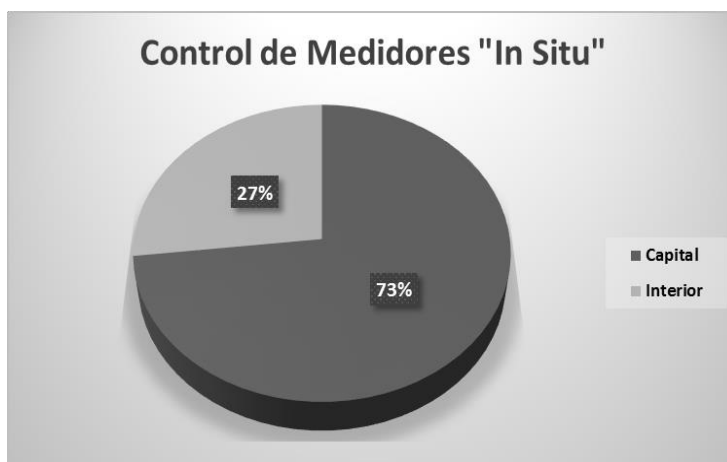
Cerca del 10 % de los artefactos revisados fueron reparados al momento de la verificación.

- Actas de Peritaje en Capital: 27
- Actas de Peritaje en el Interior: 6
- Total de Actas (capital e interior): 33
- Total de Artefactos Verificados: 118

Control de medidores "IN-SITU"

Estos controles se refieren a la realización de Contrastes para verificar el funcionamiento correcto de los Equipos de medición, control de lectura, verificación del estado del Instrumento de medición, verificación de acometida, verificación del estado de los conductores de ingreso al inmueble, todo esto acompañado en caso de que el usuario lo requiera, de consejos prácticos para optimizar consumos.

Capital:.....	101 (73,188 % del total)
Interior:	37 (26,812 % del total)
Clorinda	18
Pirané	12
Palo Santo	02
Las Lomitas	03
Subtte. Perín.....	01
Colonia Pastoril	01



Conviene destacar que un 11 % de estos Contrastes, específicamente los realizados en capital, fueron solicitados por los usuarios en forma directa, con lo cual se evitó la formación de la misma cantidad de Expedientes, es decir 20 Contrastes con respuesta inmediata, sin necesidad de la formación de Expedientes, lo cual reduce las tareas en lo referente a la formación, análisis y respuesta de los mismos.

Análisis y Tratamiento de Expedientes

ANÁLISIS Y TRATAMIENTO DE EXPEDIENTES		
Area	Cantidad	Porcentajes
Gerencia de Obras Varias	57	12 (28 son de daños a electrodomésticos)
Asesoría Legal	405	85.26 (16 son de daños a electrodomésticos – 3 a Cuadros Tarifarios y 6 a T4)
Gerencia de Fiscalización	0	0
Informe Rta. Oficio	2	0.42
Adm. Gral.	11	2.31
Dpto. Despacho	0	0
Mesa de Entrada y Salida	1	0.21
Otros	0	0
Total	475	100

Cuadros Tarifarios

Se realizaron los controles correspondientes de la propuesta trimestral de la Distribuidora, considerando para cada caso en particular las Resoluciones de la Secretaría de Energía de la Nación, además de las correspondientes bases de cálculo publicadas por CMMESA (Compañía Administradora del Mercado Eléctrico Mayorista S.A.), esto para cada caso específico con sus correspondientes modificaciones:

- Cuadro Tarifario: Febrero 2.015 – Abril 2.015.
- Cuadro Tarifario: Mayo 2.015 – Julio 2.015.
- Cuadro Tarifario: Agosto 2.014 – Octubre 2.014.

Propuesta de CUADRO TARIFARIO correspondiente a "Otros Distribuidores Provinciales T4"

Se realizaron los controles correspondientes de cada una de las propuestas realizadas mensualmente por la Distribuidora REFSA correspondiente a los cuadros tarifarios para Usuarios T4, correspondientes a Otros Distribuidores Provinciales. Las propuestas fueron calculadas en base a la declaración de Demandas a la Distribuidora REFSA por parte de las Cooperativas: Coop. Integral de Prov. De

Obras y Servicios Públicos “El Chajá Ltda.”; Coop. De Servicios Públicos “El Colorado Ltda.” y la Coop. De Provisión de Obras y Servicios Públicos “Clorinda Ltda.” (ahora en poder de REFSA), esto correspondiente a cada uno de los Periodos. Dichos Periodos fueron 06 hasta la fecha correspondientes a los meses que se indican a continuación:

Diciembre 2.014, Enero 2.015, Febrero 2.015, Marzo 2.015, Abril 2.015, Mayo 2.015.

NOTAS REMITIDAS	
REFSA S.A.	20
Cooperativas	7
Administrador Gral.	25 (20 notas comisión de servicio)
Otras Áreas	2

NOTAS E INFORMES RECIBIDOS	
Notas por cortes programados de REFSA	20
Notas consumo usuarios de REFSA	4
Informe de Canal diario de REFSA vía e-mail	300

Programa “Por Nuestra Gente Todo”

CAPITAL

En cumplimiento con este Programa de Gobierno, se realizaron tareas de relevamientos en Barrios de la Ciudad Capital, confeccionándose doce (12) informes:

- En el mes de Marzo de 2.015, Barrios: San Juan Bautista, Coluccio, San Isidro Labrador, Illia I y II, 17 De Octubre y Libertad.
- En el mes de Abril de 2.015, Barrio: Antenor Gauna.
- En el mes de Mayo de 2.015, Barrios: Itatíl, Itati II, Evita.
- En el mes de Junio de 2.015: Barrios: Mariano Moreno, San Miguel, Fleming, Las Delicias.
- En el mes de Agosto de 2.015, Barrio: Divino Niño Jesus.
- En el mes de Septiembre de 2.015: Barrios: La Paz, Venezuela, Juan Manuel de Rosas, 8 De Marzo y Villa Lourdes.

INTERIOR

En cumplimiento de este Programa de Gobierno, se realizaron CUATRO (4) informes de Servicio Eléctrico, cubriendo tanto los sectores correspondientes a la Distribuidora REFSA S.A. como el de la Cooperativa El Colorado Ltda., pudiéndose indicar lo siguiente:

- En el mes de Agosto de 2.015, la localidad de: “Tatané”.
- En el mes de Septiembre, la localidad de: “Yatai”.
- En el mes de Octubre, las localidades de: Banco Payagua y Colonia Cano.

Verificación y Control de redes de MT y BT en Capital e interior provincial

Tanto en Capital como en localidades del Interior provincial, se realizaron tareas de verificación en distintos Barrios y Localidades, esto en atención a reclamos de usuarios o en lo referente a mejoras por tareas de repotenciación y adecuación de redes que realiza la Distribuidora REFSA, todo esto con el fin de mejorar el Servicio eléctrico.

En Capital estos controles se realizan en forma continua.

En el interior provincial fueron relevados distintos Barrios de las siguientes localidades:



Verificación y Control de redes de MT y BT en el interior provincial Sector Cooperativas

También se realizaron relevamientos e informes de redes eléctricas en sectores urbanos y sectores rurales de las Cooperativas: Coop. Integral de Prov. De Obras y Servicios Públicos "El Chajá Ltda."; Coop. De Servicios Públicos "El Colorado Ltda." y la Coop. De Provisión de Obras y Servicios Públicos "Clorinda Ltda." pudiendo mencionarse las siguientes localidades:



Control de Calidad Del Producto y del Servicio Técnico

Se realizaron los pedidos de información a la Distribuidora REFSA referentes a control de Calidad del Producto y del Servicio Técnico de la Distribuidora REFSA correspondiente a los semestres: Abril 2.015 – Septiembre 2.015 y Octubre 2.014 – Marzo 2.015, esto siguiendo las modalidades previstas en el Subanexo IV del Contrato de Concesión, además de lo establecido en la Base Metodológica correspondiente.

Respecto a ambos Semestres, se realizaron en tiempo y forma las notas correspondientes con los puntos elegidos para el correspondiente Control, los informes correspondientes a Control del Producto y Servicio Técnico de ambos Semestres aun no están concluidos por no haber enviado la Distribuidora REFSA la totalidad de la información solicitada.

Otras Tareas

También respecto a las Cooperativas, se puede mencionar los controles de PCB para un manejo ambientalmente racional y disposición del PCB en Argentina, siguiendo el Proyecto PNUD ARG 10/G48, en el cual la Argentina ha solicitado asistencia al programa de las Naciones Unidas para el desarrollo de dicho Proyecto, esto por su vasta experiencia.

El Sector en el que se trabajó este año fue el Sector Rural correspondiente a la Coop. El Colorado Ltda., esto en lo referente a la extracción de muestras de refrigerante de los Transformadores Rurales, habiéndose relevado y tomado muestras de un total de 1.522 Transformadores Rurales.



El Sector ya concluido respecto a Control de PCB es el correspondiente a la Cooperativa El Chajá Ltda. En el mes de Julio se enviaron todas las muestras al laboratorio respectivo, habiéndose procedido luego al retiro de las unidades que estaban fuera de rango permitido para su correcto tratamiento.

GERENCIA DE SERVICIOS Y OBRAS VARIAS

Durante el año 2.015, el área de la Gerencia de Servicios y Obras Varias ha desarrollado diversas funciones específicas en el marco de su competencia, las cuales le son asignadas tales como: 1) Recepción de distintos reclamos a través de la oficina de Atención al Usuarios dependiente de la Gerencia; 2) Tramitación de expedientes; 3) Pedidos de informes a las distintas delegaciones como así también a la Empresa Distribuidora de Servicio Eléctrico (REFSA S.A.) y Cooperativas; 4) Fijación de medidas preliminares; 5) Asesoramiento personalizado y vía telefónica a usuarios de capital e interior de la provincia; 6) Fijación de audiencias en distintos expedientes en trámite como así también todas aquellas complementarias inherentes al cumplimiento de las mismas necesarias para el desenvolvimiento óptimo de las tareas del sector y sobre todo, para brindar de este modo una respuesta rápida y eficaz al usuario requirente.

En este sentido, las funciones de la Gerencia versaron sobre

- 1.- Control en el cumplimiento de las obligaciones contractuales contraídas por la Concesionaria de Servicios Públicos y de la normativa vigente en materia de servicios públicos. Se cursaron requerimientos formales a las mismas ante la producción de contingencias que afectaron la regular prestación del servicio o la seguridad pública en capital como en el interior provincial, la existencia de anomalías técnicas y no técnicas en la infraestructura y de cuestiones relacionadas con el servicio comercial de la distribuidora.
- 2.- La iniciación y el desarrollo del trámite administrativo de los diversos reclamos iniciados por las personas físicas o jurídicas en su calidad de usuarios o potenciales usuarios de los servicios públicos de energía eléctrica y agua potable de las empresas concesionarias y cooperativas prestatarias del servicio público.

En el año 2.015, se dieron apertura a 516 actuaciones administrativas, correspondiendo a reclamos de usuarios del servicio de energía eléctrica y de agua potable, a los que se le imprimió el trámite de ley pertinente conforme a la normativa aplicable y vigente según el servicio cuestionado.

En este sentido cabe informar que las estadísticas tal como se observan, han bajado notablemente en cuanto al número de reclamos por los servicios públicos en comparación con el año 2.014 donde el total era de 550 actuaciones: 460 correspondientes a energía eléctrica; 90 del servicio de agua potable, haciendo notar que debido a la buena calidad que prestan las empresas de energía como de agua, mejoraron aún más la calidad del servicio prestado a los usuarios de todo el territorio provincial. Así también debe mencionarse que en el año en curso se dieron internamente dentro de la Gerencia 1.135 pases internos de diferentes actuaciones administrativas.

A ello deben sumarse los movimientos de actuaciones iniciadas con anterioridad al presente periodo, pedidos de informes e intimaciones cursados ante R.E.F.S.A., Aguas de FORMOSA S.A.; R.E.F.S.A.- Aguas de Clorinda y COOPERATIVAS, a consecuencia de: Cortes no programados del servicio; inconvenientes o irregularidades en la infraestructura eléctrica y de agua potable y desagües cloacales; denuncias formuladas por los usuarios y los distintos Delegados del Organismo con asiento en 19 localidades del interior, todas ellas relacionadas con la prestación del servicio.



3.-El asesoramiento a usuarios a través del Área de Atención al Usuarios dependiente de la Gerencia de Obras Varias, mencionando que en el transcurso del año 2.015, se han evacuado 273 consultas y reclamos formulados personal y telefónicamente al sector, relacionados con: la situación de los servicios de energía eléctrica y agua potable y desagües cloacales; problemas o disconformidad con la facturación del servicio; deficiencia en la prestación de ambos servicios; reclamos por daños en electrodomésticos conforme la Resolución EROSP 070/12 y a bienes particulares de los usuarios; demoras en el tiempo de respuesta a los reclamos; inconvenientes en la atención comercial de las prestadoras del servicio público; irregularidades en la distribución de la facturación; solicitudes de conexiones domiciliarias y extensión de redes en capital como en el interior de la provincia; pérdida de agua potable en los inmuebles de los usuarios y linderos y obstrucción de desagües cloacales; caída de postes y de la red eléctrica; mantenimiento en lo que concierne a infraestructura eléctrica; cortes del servicio; fluctuación de la tensión eléctrica; información pertinente para acceder a los subsidios otorgados por el Estado Nacional y Provincial y toda otra cuestión suscitada en ocasión de la prestación de los servicios públicos que merecieran la intervención de este Organismo para velar su calidad y proteger los intereses de los usuarios.

Además de las actuaciones originadas en expedientes administrativos, cabe señalar también, la gestión personal del titular del área ante las concesionarias de los Servicios Públicos (Energía y Agua potable), y Cooperativas en cuestiones cuya índole

merecieron celeridad en su resolución, lográndose por esta vía sin que se hubiere instaurado el procedimiento escrito, la agilización en la resolución de los inconvenientes planteados por particulares o verificados por este Organismo de control.

4.- La organización y control del funcionamiento de las diecinueve (19) delegaciones del Ente Regulador de Obras y Servicios Públicos (E.R.O.S.P.) existentes en el interior de la provincia de Formosa, que actúan como oficinas de reclamos y atención al usuario para el asesoramiento y recepción de reclamos por parte de estos últimos y de particulares que residen en el interior, las que se asientan en las localidades de: CLORINDA; EL COLORADO; ESPINILLO; ESTANISLAO DEL CAMPO; FONTANA; GRAL. BELGRANO; HERRADURA; IBARRETA; LAGUNA BLANCA; LAS LOMITAS; MANSILLA; MISION LAISHÍ; PALO SANTO; PIRANÉ; POZO DEL TIGRE; RIACHO HE HÉ; SAN MARTÍN DOS; GRAL. GÜEMES Y VILLAFANE.

Durante los meses de Abril, Mayo y Junio del año 2.015, se llevaron a cabo cursos de capacitación para delegados, organizada y dictada por la Administración General y el responsable de la Gerencia de Obras Varias junto con su equipo de trabajo y la Gerencia del Servicio de Energía Eléctrica. Asimismo, se establecieron distintos parámetros de trabajo y lineamientos para favorecer la rapidez y eficacia en la tramitación de expedientes administrativos, indicando además las distintas reglamentaciones vigentes con que cuenta cada delegado a fin de despejar las dudas al momento del reclamo por parte del usuario.

Además, a lo largo del año 2.015 se visitaron regularmente las Delegaciones del Organismo con asiento en distintas localidades del interior, evacuando toda consulta personalizada con el delegado a cargo y/o usuarios en forma personal.

5.- Asimismo, en el marco de las funciones de control del servicio comercial prestado por la Concesionaria y las Cooperativas que actualmente funcionan en el interior, Cooperativa de Servicios Públicos "El Colorado Ltda." y Cooperativa Integral de Provisión de Obras y Servicios Públicos "El Chajá" Ltda., se llevaron a cabo los siguientes relevamientos:

- 09/03/2.015: Relevamiento conjunto con la Gerencia de Servicio de Energía Eléctrica a cargo del Ingeniero Gamarra en la localidad de Pirané.
- 4/05/2.015: Relevamiento en la ciudad de Pirané en la oficina comercial de RE.F.S.A. y de la Delegación E.R.O.S.P.
- 24/09/2.015: Relevamiento en la ciudad de Laguna Blanca y oficina comercial de RE.F.S.A.
- 02/07/2.015: Relevamiento conjunto con la Gerencia de Agua Potable y D.C. en la ciudad de Clorinda y Delegación E.R.O.S.P.
- 12/08/2.015: Relevamiento en la Delegación ER.O.S.P., Cooperativa de Clorinda Ltda. y oficina comercial de RE.F.S.A. en la ciudad de Clorinda.
- 24/09/2.015: Relevamiento en las Delegaciones de Espinillo; Riacho He Hé y Laguna Blanca.
- 12/12/2.015: Relevamiento y visita en las delegaciones y oficinas comerciales de REFSA en Misión Laishí; Mansilla y Herradura.
- 10/09/2.015: Relevamiento a la Delegación de Clorinda, asimismo recepción de 3 reclamos por usuarios del servicio de energía Eléctrica por sobrefacturación; 3 de Factura Complementaria y 2 de Tarifa Social.
- 24/09/2.015: Relevamiento a la Delegación de Pirane y Oficina comercial de RE.F.S.A. junto al Ing. Hugo Franco, coordinando lineamientos de Trabajos entre ambos para las constataciones domiciliarias y confección de actas por cambios de Equipos de medición de energía y/o irregularidades en los mismos.
- 24/09/2.015: Visitas efectuadas a las Delegaciones de: General Belgrano; General Güemes; San Martin Dos; Riacho He Hé.
- 25/09/2.015: Visitas a las Delegaciones de Las Lomitas; Pozo del Tigre; Estanislao del Campo; Ibarreta; Comandante Fontana y Palo Santo.
- 12/12/2.015: Visitas a la Delegaciones de Villafañe; Herradura y el Colorado.

6.- Por último, el responsable del área asistió en representación del Organismo a distintas reuniones convocadas por el Gobierno de la Provincia dentro de los diferentes marcos en las que se organizaron, tanto académicas como de gestión y administrativas.

GERENCIA DE FISCALIZACIÓN Y ASESORAMIENTO

En el marco de las competencias asignadas por las Leyes 1.121 y 1.171 al E.R.O.S.P., el principal objetivo de la Gerencia es fiscalizar el Servicio de Energía Eléctrica distribuido en todo el territorio provincial por la empresa REFSA Gerencia del Servicio Eléctrico, y por los sub distribuidores cooperativos: Cooperativa Integral de Provisión de Obras y Servicios Públicos "EL CHAJA" Ltda., de Servicios Públicos "EL COLORADO" Ltda. y de Provisión de Obras y Servicios Públicos "CLORINDA LIMITADA", proveedoras del servicio de energía eléctrica en zonas asignadas previamente; y el Servicio de Agua Potable y Desagües Cloacales prestado en la ciudad de Formosa por la empresa AGUAS DE FORMOSA S.A. y, procediéndose a realizar las siguientes actividades para el cumplimiento de los objetivos antes mencionados:

- Control del cumplimiento de las Resoluciones emitidas por éste Organismo, que imponen obligaciones de dar, hacer o no hacer a las empresas concesionarias de ambos servicios, en los trámites habilitados de oficio o a instancia de parte interesada.
- Control de la facturación correspondiente a los usuarios de ambos servicios, incluidas Notas de Crédito y Débito emitidas en ocasión de la tramitación de reclamos.
- Control de la aplicación correcta de los Cuadros Tarifarios aprobados para ambos servicios públicos.
- Inspecciones in situ en las oficinas comerciales e instalaciones de REFSA y con las cooperativas mencionadas ut supra. Durante el año se realizaron las inspecciones habilitándose en los respectivos lugares los Libros de Quejas a disposición de los usuarios y en todo lo referente a calidad comercial.
- Visitas de control de la gestión contable e informática para analizar el correcto desempeño de las Cooperativas y un desempeño acorde al establecido en el Contrato de Concesión del servicio.
- Inspecciones en domicilios particulares de usuarios rurales en las zonas geográficas abarcadas por las Cooperativas a fin de constatar la correcta prestación del servicio de energía eléctrica y controlar el cumplimiento de los requisitos de forma en los modelos de factura presentados a los beneficiados.
- Revisión y control de datos aportados por la empresa REFSA respecto a los importes sujetos a subsidios.
- Análisis de los Estados Contables presentados por REFSA y las Cooperativas mencionadas, y presentación de los respectivos informes del resultado del análisis.
- Control del cumplimiento de las Resoluciones emitidas en trámites referidos a facturación bimestral del servicio, Facturas Complementarias, Notas de Débito, Notas de Crédito, aplicación de intereses, error en la categorización de usuario, daños a electrodomésticos, indisponibilidad del servicio, reparación de pérdidas de agua potable o desagües cloacales.
- Sugerir a la Administración General los Importes correspondientes a la TASA DE INSPECCIÓN Y CONTROL fijada en el Contrato de Concesión del Servicio de Energía Eléctrica.
- Recopilación de la información requerida por el Confeción de planilla de datos para el FONDO COMPENSADOR TARIFARIO (F.C.T.): Resoluciones de subsidios presentados y recibos de pago.
- Elaboración de informes de rendición del fondo subsidiario para compensaciones regionales de tarifas a usuarios finales.
- Notas de pedido de informes a la empresa REFSA sobre Cronograma de Facturación Anual, Facturación Neta mensual, Ejecución de Proyectos de Obras Eléctricas y de toda otra cuestión atinente a la prestación del servicio.
- Participación en la mesa de estudios correspondiente a la readecuación de los cargos fijos y variables de la empresa AGUAS DE FORMOSA S.A., la misma se conformará en el marco del procedimiento de la revisión de referencia, realizando las auditorías necesarias y el análisis de los aspectos Legal, Económico, Financiero y Patrimonial de la empresa y que concluyó con el debido Informe Final.
- Administración de la subcuenta del FONDO SUBSIDIARIO PARA COMPENSACIONES REGIONALES DE TARIFAS A USUARIOS FINALES - F.C.T., habilitando la colocación de fondos de libre disponibilidad en plazos fijos para la generación de intereses positivos que se reintegran en la misma cuenta.

- Elaboración del Informe legal y contable de esta Gerencia referido a la sugerencia de finalización del Contrato de Concesión con la Cooperativa CLORINDA Limitada.

Conjuntamente, se procedió a la habilitación, análisis y tratamiento de expedientes administrativos relativos a:

- Control de Facturación de subsidios a usuarios residenciales de la empresa REFSA y de las COOPERATIVAS Integral de Provisión de Obras y Servicios Públicos "EL CHAJA" Ltda. de Servicios Públicos "EL COLORADO" Ltda. y de Provisión de Obras y Servicios Públicos "CLORINDA LIMITADA" proveedoras del servicio de Energía Eléctrica (T1).
- Control de facturación de subsidios otorgados a Grandes Usuarios (T4).
- Control del cumplimiento de las Resoluciones emitidas en trámites referidos a facturación bimestral del servicio, aplicación de subsidios y Notas de Crédito.
- Compaginación del Informe General de Actividades del organismo.

Además de estas actividades específicas, la Gerencia está a cargo de:

- Implementar el nuevo diseño de la página web oficial del Organismo (www.erosp.gob.ar), con introducción de mejoras en accesos a datos útiles. Publicación de Resoluciones, Cuadros Tarifarios, Cortes Programados y toda información necesaria para las Cooperativas, Empresas y Usuarios.
- Instalación y puesta en funcionamiento del nuevo sistema telefónico del organismo.
- Mantenimiento del sistema telefónico del Organismo.
- Diseño, programación y puesta en funcionamiento del sistema de gestión de resoluciones de la Secretaría General.
- Mantenimiento del Sistema Informático de todo el organismo (red de datos, pagina web, mantenimiento y reparación de computadoras, reprogramación de sistemas).
- Etapa final de la reprogramación del sistema de gestión de expedientes e información general del Organismo.

GERENCIA DE AGUA Y SANEAMIENTO

TIPO DE TRABAJO	CANTIDAD	OBSERVACIONES
Visitas a Plantas	14	Eva Perón, Pta Central
Visitas a Tanques de Distribución	10	Tk. Central, Eva Perón
Contraste de Medidores (Actas)	452	En la Ciudad de Formosa
Constatación de pérdidas visibles y/o no visibles de agua Potable (Actas)	123	En la Ciudad de Formosa
Lectura mensual de 23 Macromedidores de agua potable de Organismos Públicos Oficiales(Actas)	276	Registro y comparación con lectura del mes anterior de los medidores de organismos oficiales, a nombre de Min.Plan.Obras y Serv.Públicos
Lectura mensual de 35 Medidores de entidades con altos consumos(Actas)	420	Registro y comparación con lectura del mes anterior de los medidores de empresas de mayores consumos de la Ciudad de Fsa.
Inspección con exptes. referidos a pérdidas de instalación interna (Actas)	20	En la Ciudad de Formosa
Inspección sobre cloacas	10	B° Centro, B° Incone, B° San Miguel, B° Rca. Arg. B° Facundo Quiroga
Inspección sobre tendido de redes de agua potable y/o cloaca	12	B° Nueva Formosa, B° Centro,
Relevamiento de Presión y Caudal (tipometrías varios puntos por c/Barrio) (Actas)	12	B° Centro, San Juan Bautista, Villa Lourdes, B° Las Delicias

Confección de planillas, Croquis y Planimetrías, utilizando soporte informático – AUTOCAD - GIS	24	
Redacción de Informes por Exptes. EROSP elevado consumo agua	14	
Redacción de Informes por Exptes. EROSP perdida interna agua y/o cloaca	19	
Provisión de Informes para otros Organismos	-	Por nuestra gente todo
Capacitación, Cursos, presentación de Proyectos	1	Maestría en gestión ambiental (en curso)

Actividades realizadas por el departamento Control de Calidad e Inspecciones de este organismo.

Cantidad de muestras analizadas (físico-químico y microbiológico).

•Formosa: 154 Clorinda: 118

Monitoreo de instalaciones internas: escuelas, colegios, jardines de infantes y centros de salud

•Formosa: 9 Clorinda: 3

Monitoreo funcionamiento de plantas y centros de distribución

•Formosa: 6 Clorinda: 18

Asesoramiento a empresas e instituciones sobre la limpieza y desinfección de reservorios de agua

•Formosa: 7 Clorinda: 0

Atención a alumnos del nivel secundario. Suministro de información acerca del proceso de potabilización, análisis, parámetros de calidad, normativas, etc. del servicio de agua

•Formosa: 10 Clorinda: 0

Detección y aviso de fugas en redes de agua

•Formosa: 6 Clorinda: 4